

Самарская губерния в графическом романе

Издание направлено на знакомство жителей и гостей Самарской области с разнообразием ее культурных, исторических и природных объектов. Главной героиней издания выступает Самарская губерния, воплощенная в образе молодой девушки.

«Самарская губерния в графическом романе» является авторским проектом ГБУК «Самарская областная библиотека для молодежи» и библиотек Самарской области по привлечению молодежи к изучению истории родного края, при участии молодежных активистов движения «Волонтеры культуры. Регион 63», на основе материалов, предоставленных муниципальными библиотеками Самарской области. Иллюстрации издания созданы участницей молодежного творческого объединения «Художественная мастерская» на базе ГБУК «Самарская областная библиотека для молодежи».



Министерство культуры
Самарской области



САМАРСКАЯ
ОБЛАСТНАЯ
БИБЛИОТЕКА
ДЛЯ МОЛОДЕЖИ




ВОЛОНТЕРЫ
КУЛЬТУРЫ
РЕГИОН 63



12+

Самара
2022




Наконец-то я дома...

Совсем забыла! Уже завтра у меня день рождения, ведь именно 13 января была основана Самарская губерния.

ЯНВАРЬ

13 ЯНВАРЯ 1851г.
ДЕНЬ РОЖДЕНИЯ

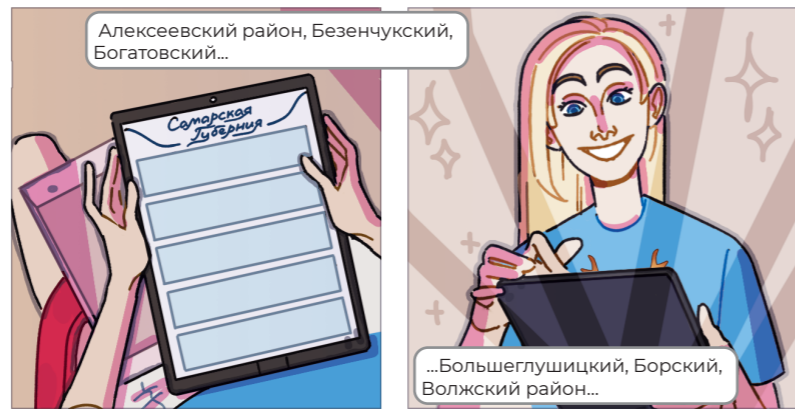
По-моему, день рождения – прекрасный повод написать мемуары.



Мне есть, о чем рассказать, ведь у Самарской области богатая история и культура.

Что это?

Кто это мог положить?



Алексеевский район, Безенчукский, Богатовский...

...Большеглушицкий, Борский, Волжский район...



Где я?



Это же Самара – столичный город губернии, крупный транспортный, научно-образовательный, экономический и культурный центр области!

Именно с этого города я хотела бы начать свои мемуары. Здесь так много достопримечательностей, даже не знаю, о какой из них лучше рассказать...




Не может быть!..

Я – композитор Дмитрий Шостакович, а это – Валерьян Куйбышев, политический деятель. Его имя носила столица губернии с 1935 по 1991 год. Потом Самара вернула себе свое исконное название.



Эта улица и площадь названы в честь нас.



Улица Куйбышева – единственная в Самаре улица, которая до революции была асфальтированной, ведь она являлась главной улицей города и называлась Дворянская.

Молодежь Самары даже называла ее местный «Бродвей».



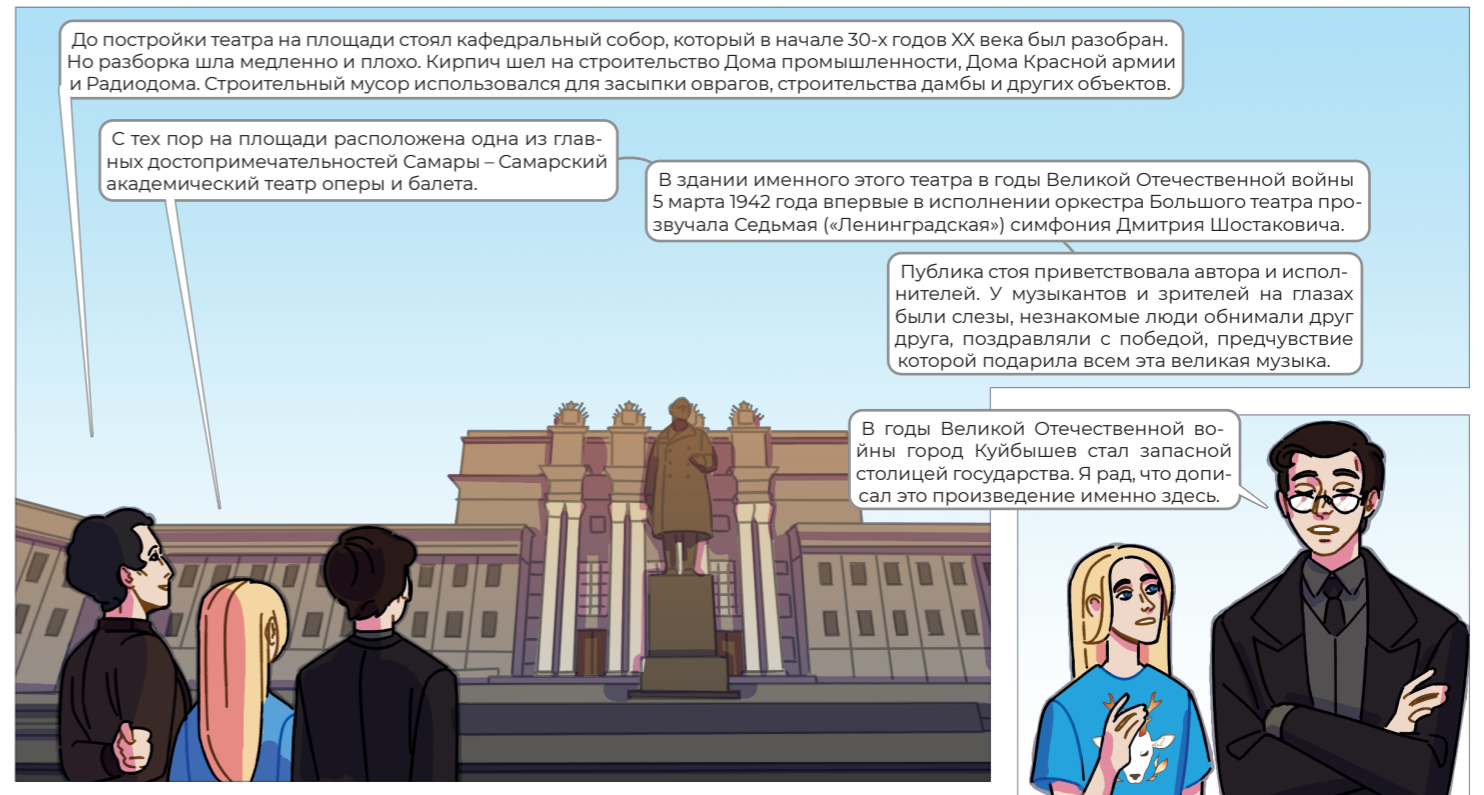
Может, вы мне поможете выбрать, о какой достопримечательности Самары рассказать моим жителям?

Конечно, поможем.

Тем более она располагается совсем близко.

Идем с нами!

О! Конечно, я знаю, что это самая большая площадь Европы, площадь Куйбышева, названная в честь Вас.



До постройки театра на площади стоял кафедральный собор, который в начале 30-х годов XX века был разобран. Но разборка шла медленно и плохо. Кирпич шел на строительство Дома промышленности, Дома Красной армии и Радиодом. Строительный мусор использовался для засыпки оврагов, строительства дамбы и других объектов.

С тех пор на площади расположена одна из главных достопримечательностей Самары – Самарский академический театр оперы и балета.

В здании именного этого театра в годы Великой Отечественной войны 5 марта 1942 года впервые в исполнении оркестра Большого театра прозвучала Седьмая («Ленинградская») симфония Дмитрия Шостаковича.

Публика стоя приветствовала автора и исполнителей. У музыкантов и зрителей на глазах были слезы, незнакомые люди обнимали друг друга, поздравляли с победой, предчувствие которой подарила всем эта великая музыка.

В годы Великой Отечественной войны город Куйбышев стал запасной столицей государства. Я рад, что дописал это произведение именно здесь.




Кстати, есть один интересный факт, связанный с Вами.

Предлагаю тебе отправиться дальше!

По первоначальному замыслу предполагалось, что скульптура должна была стоять на крыше: Куйбышев как бы оглядывал свой город с высоты. Но начавшаяся Великая Отечественная война помешала эту идею осуществить.

Дальше... куда?!

Ты же хотела написать мемуары?




Желание именинницы – закон.

Да, я хотела рассказать своим жителям о себе.

Выбирай на своем планшете любую территорию и отправляйся в путь.

Удачи!



Я в Тольятти!

...Основанный Василием Татищевым и названный в честь Пальмиро Тольятти.

Тольятти – второй по величине город Самарской области...

Сегодня Тольятти – центр автомобильного строения России.

Добрый день!

Сейчас мы находимся в здании...

...самого крупного производителя легковых автомобилей в России – АВТОВАЗ.

Открытие автозавода очень важное для меня событие! 20 июля 1966 года было подписано правительственное постановление «О строительстве в городе Тольятти автомобильного завода». Именно эта дата считается днем рождения АВТОВАЗа. Название для модели из Тольятти придумывали всей страной.

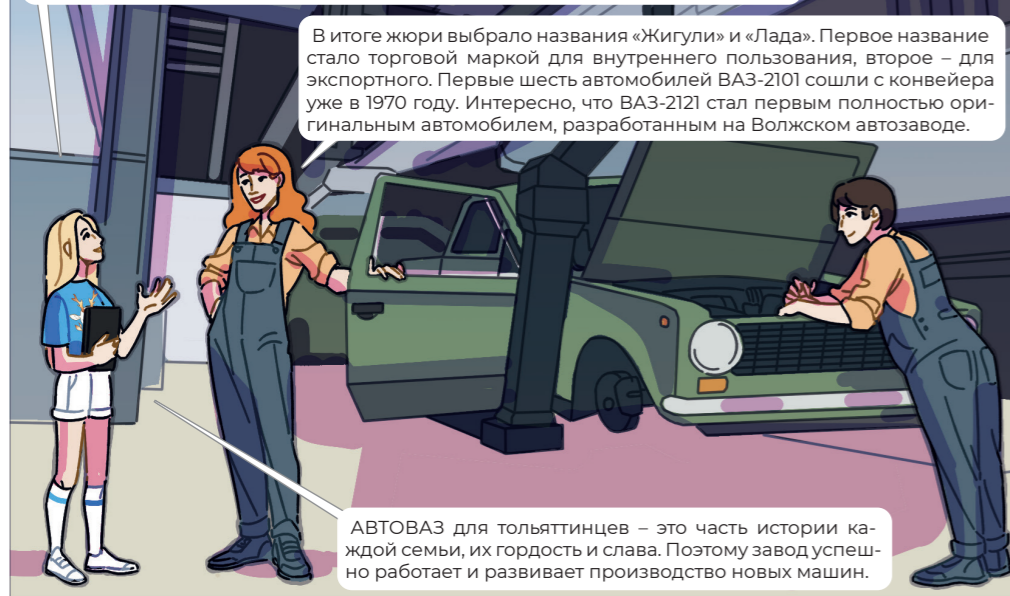
В итоге жюри выбрало названия «Жигули» и «Лада». Первое название стало торговой маркой для внутреннего пользования, второе – для экспортного. Первые шесть автомобилей ВАЗ-2101 сошли с конвейера уже в 1970 году. Интересно, что ВАЗ-2121 стал первым полностью оригинальным автомобилем, разработанным на Волжском автозаводе.

АВТОВАЗ для тольяттинцев – это часть истории каждой семьи, их гордость и слава. Поэтому завод успешно работает и развивает производство новых машин.

Существует народная легенда, что название «НИВА» дали в честь детей создателя автомобиля Петра Прусова и детей первого главного конструктора ВАЗа Владимира Соловьева.



На самом деле обозначение «НИВА» является кратким благозвучным словом с положительными ассоциациями



Сызрань – третий по величине город Самарской области после Самары и Тольятти, который получил свое название от реки Сызран (сейчас – Сызранка).

Город богат разными достопримечательностями, среди которых Сызранский Кремль, драматический театр, краеведческий музей, купеческие особняки.

Тогда позвольте представиться – Сергей Стерлядкин, сын мукмола-миллионера, одного из богатейших людей города начала XX века, купца первой гильдии Александра Стерлядкина.

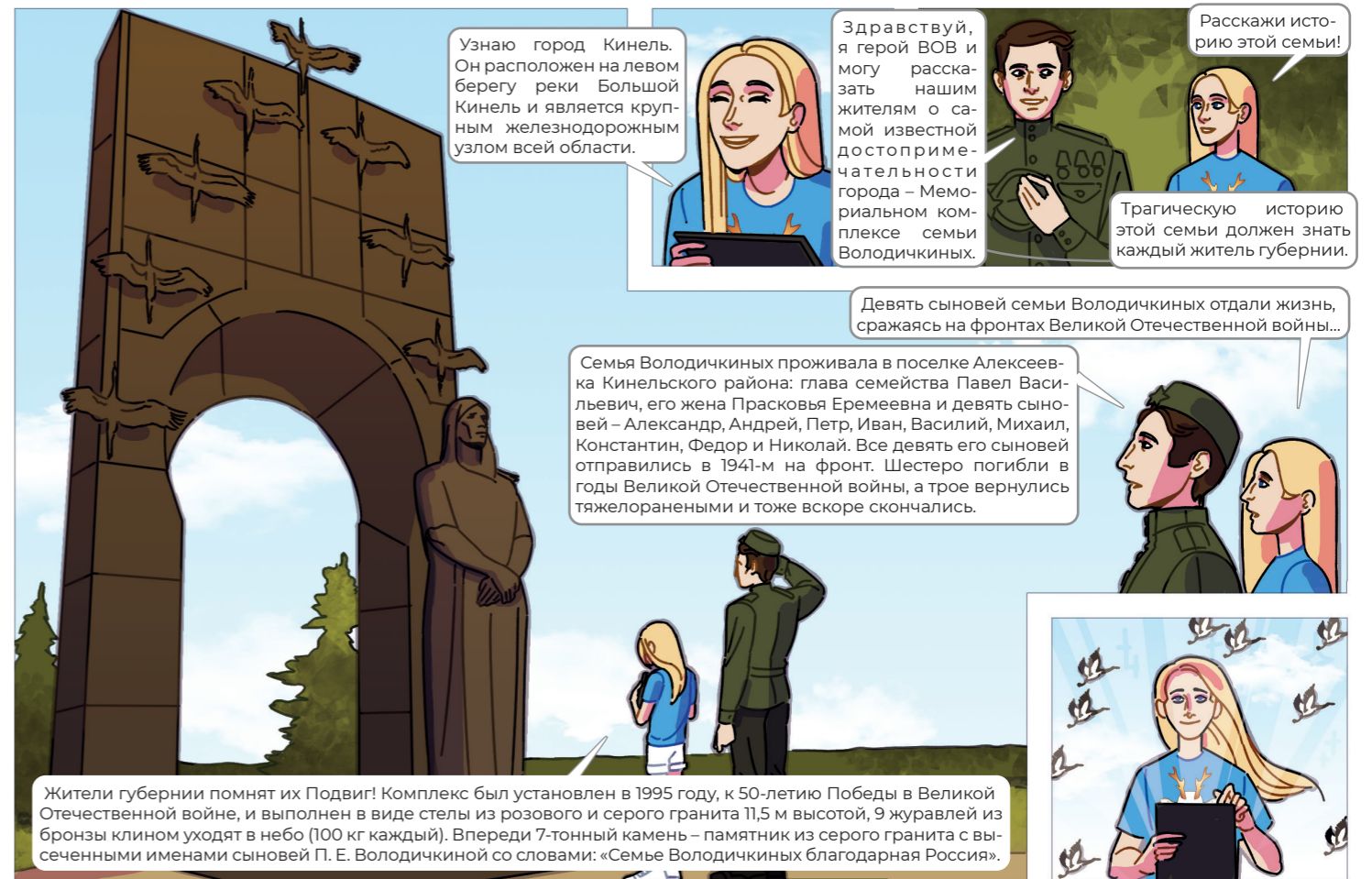
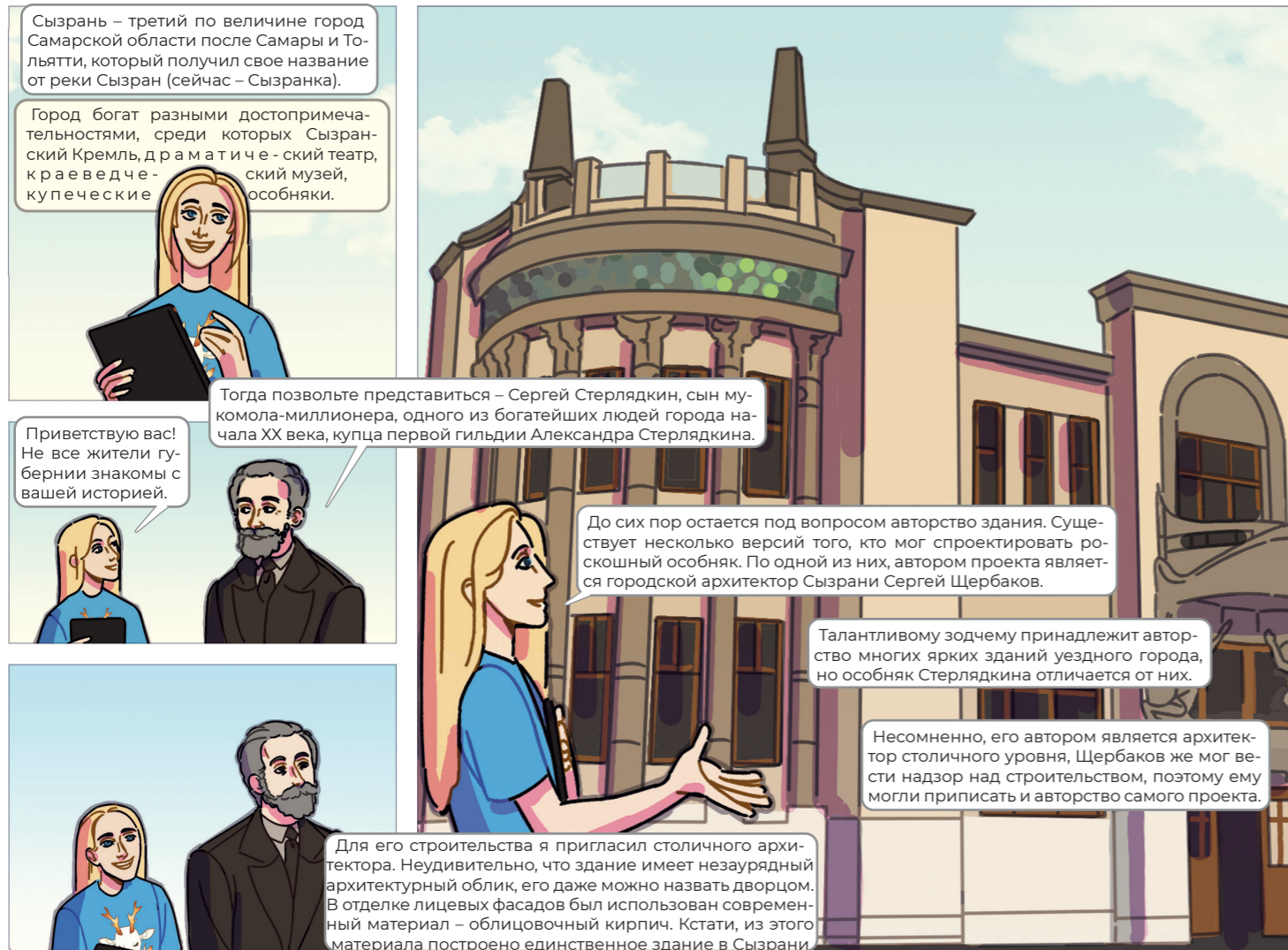
Приветствую вас! Не все жители губернии знакомы с вашей историей.

До сих пор остается под вопросом авторство здания. Существует несколько версий того, кто мог спроектировать роскошный особняк. По одной из них, автором проекта является городской архитектор Сызрани Сергей Щербаков.

Талантливому зодчему принадлежит авторство многих ярких зданий уездного города, но особняк Стерлядкина отличается от них.

Несомненно, его автором является архитектор столичного уровня, Щербаков же мог вести надзор над строительством, поэтому ему могли приписать и авторство самого проекта.

Для его строительства я пригласил столичного архитектора. Неудивительно, что здание имеет незаурядный архитектурный облик, его даже можно назвать дворцом. В отделке лицевых фасадов был использован современный материал – облицовочный кирпич. Кстати, из этого материала построено единственное здание в Сызрани



Узнаю город Кинель. Он расположен на левом берегу реки Большой Кинель и является крупным железнодорожным узлом всей области.

Здравствуй, я герой ВОВ и могу рассказать нашим жителям о самой известной достопримечательности города – Мемориальном комплексе семьи Володичкиных.

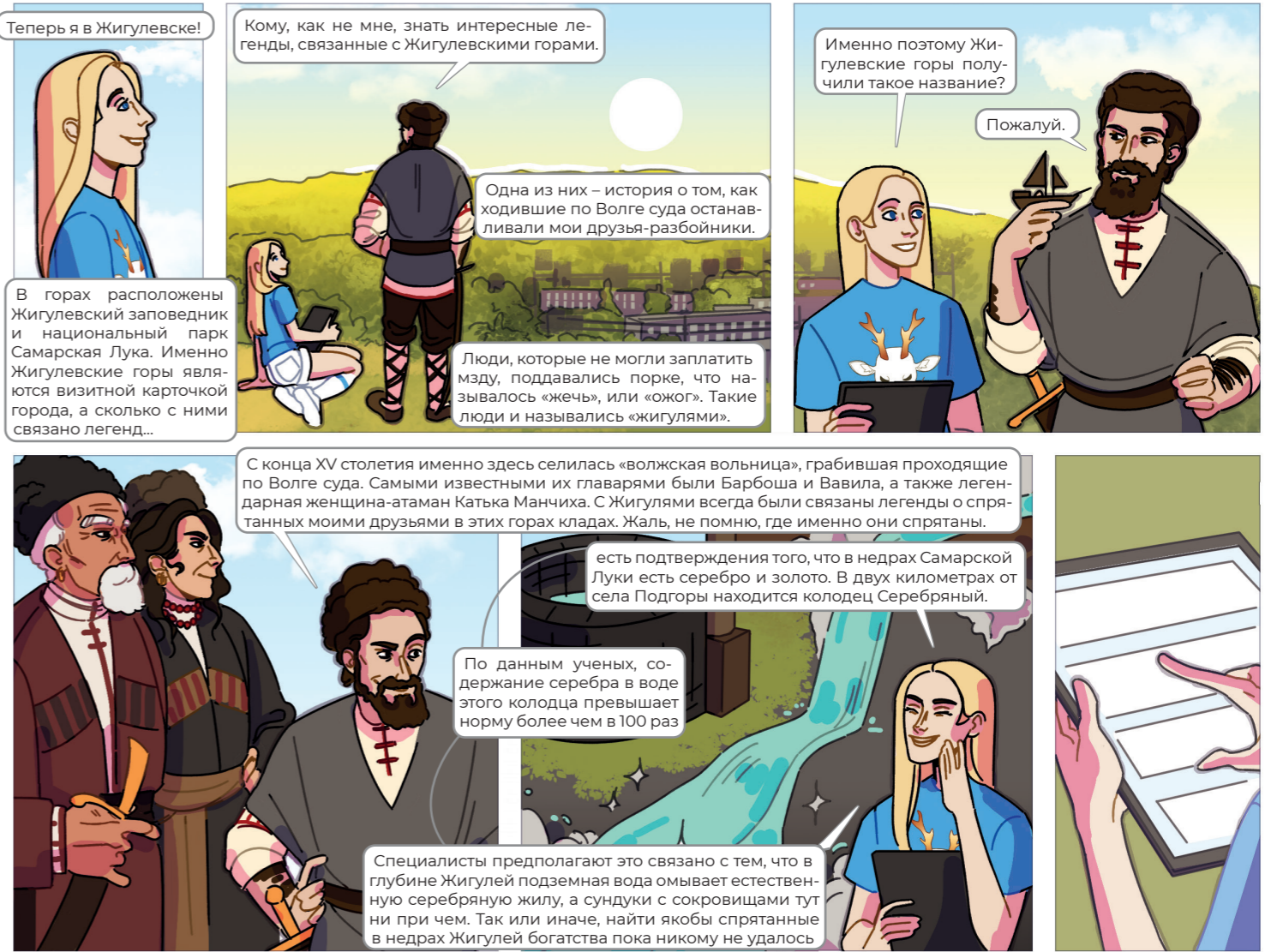
Расскажи историю этой семьи!

Трагическую историю этой семьи должен знать каждый житель губернии.

Девять сыновей семьи Володичкиных отдали жизнь, сражаясь на фронтах Великой Отечественной войны...

Семья Володичкиных проживала в поселке Алексеевка Кинельского района: глава семейства Павел Васильевич, его жена Праксovia Еремеевна и девять сыновей – Александр, Андрей, Петр, Иван, Василий, Михаил, Константин, Федор и Николай. Все девять его сыновей отправились в 1941-м на фронт. Шестеро погибли в годы Великой Отечественной войны, а трое вернулись тяжелоранеными и тоже вскоре скончались.

Жители губернии помнят их Подвиг! Комплекс был установлен в 1995 году, к 50-летию Победы в Великой Отечественной войне, и выполнен в виде стелы из розового и серого гранита 11,5 м высотой, 9 журавлей из бронзы клином уходят в небо (100 кг каждый). Впереди 7-тонный камень – памятник из серого гранита с высеченными именами сыновей П. Е. Володичкиной со словами: «Семья Володичкиных благодарная Россия».



Теперь я в Жигулевске!

Кому, как не мне, знать интересные легенды, связанные с Жигулевскими горами.

Именно поэтому Жигулевские горы получили такое название?

Пожалуй.

Одна из них – история о том, как ходившие по Волге суда останавливали мои друзья-разбойники.

В горах расположены Жигулевский заповедник и национальный парк Самарская Лука. Именно Жигулевские горы являются визитной карточкой города, а сколько с ними связано легенд...

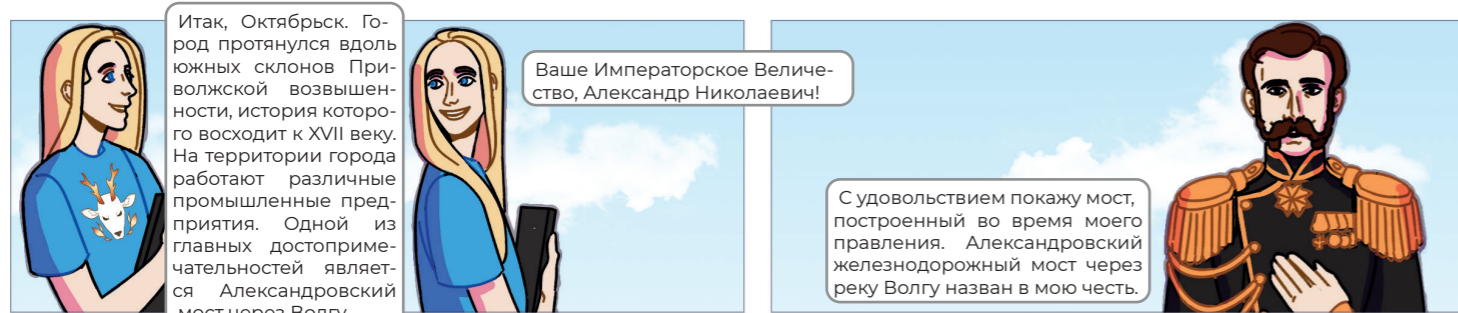
Люди, которые не могли заплатить мзду, поддавались порке, что называлось «жечь», или «ожог». Такие люди и назывались «жигулями».

С конца XV столетия именно здесь селилась «волжская вольница», грабившая проходящие по Волге суда. Самыми известными их главарями были Барбоша и Вавила, а также легендарная женщина-атаман Катька Манчиха. С Жигулями всегда были связаны легенды о спрятанных моими друзьями в этих горах кладах. Жаль, не помню, где именно они спрятаны.

есть подтверждения того, что в недрах Самарской Луки есть серебро и золото. В двух километрах от села Подгоры находится колодец Серебряный.

По данным ученых, содержание серебра в воде этого колодца превышает норму более чем в 100 раз

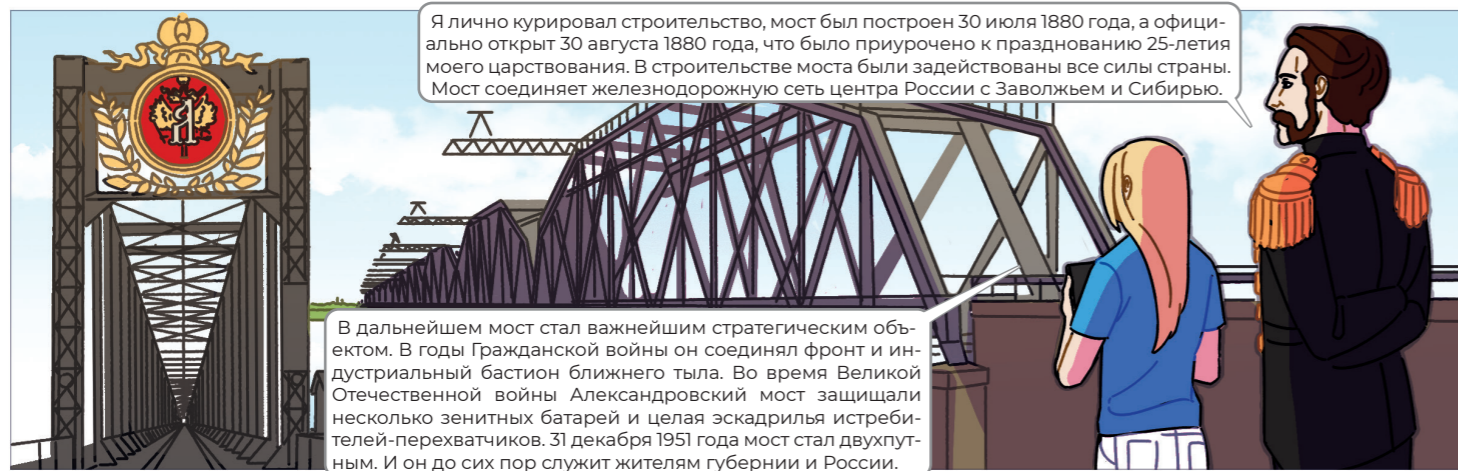
Специалисты предполагают это связано с тем, что в глубине Жигулей подземная вода омывает естественную серебряную жилу, а сундуки с сокровищами тут ни при чем. Так или иначе, найти якобы спрятанные в недрах Жигулей богатства пока никому не удалось



Итак, Октябрьск. Город протянулся вдоль южных склонов Приволжской возвышенности, история которого восходит к XVII веку. На территории города работают различные промышленные предприятия. Одной из главных достопримечательностей является Александровский мост через Волгу.

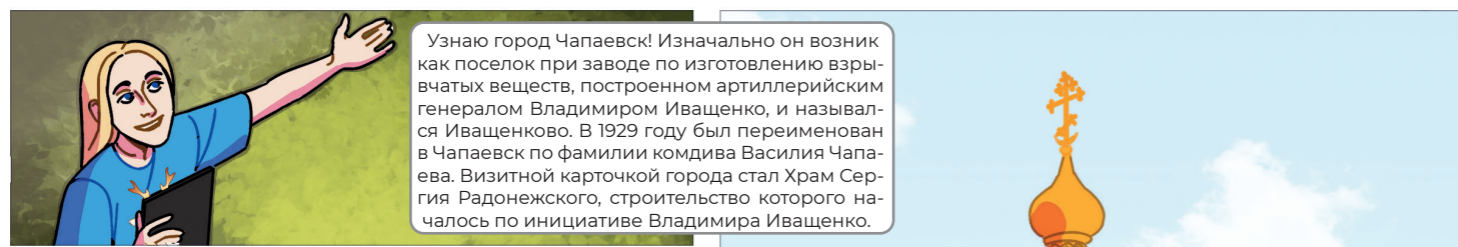
Ваше Императорское Величество, Александр Николаевич!

С удовольствием покажу мост, построенный во время моего правления. Александровский железнодорожный мост через реку Волгу назван в мою честь.




Я лично курировал строительство, мост был построен 30 июля 1880 года, а официально открыт 30 августа 1880 года, что было приурочено к празднованию 25-летия моего царствования. В строительстве моста были задействованы все силы страны. Мост соединяет железнодорожную сеть центра России с Заволжьем и Сибирью.

В дальнейшем мост стал важнейшим стратегическим объектом. В годы Гражданской войны он соединял фронт и индустриальный бастион ближнего тыла. Во время Великой Отечественной войны Александровский мост защищали несколько зенитных батарей и целая эскадрилья истребителей-перехватчиков. 31 декабря 1951 года мост стал двухпутным. И он до сих пор служит жителям губернии и России.

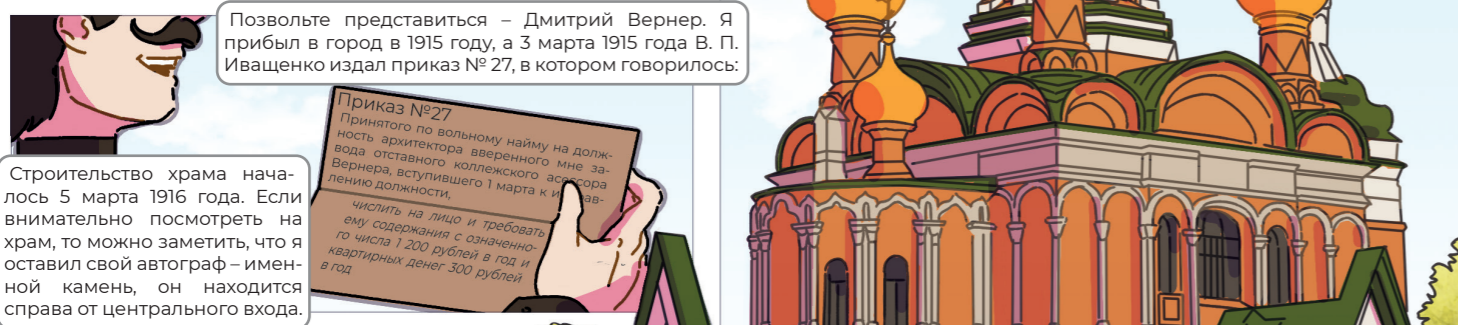


Узнаю город Чапаевск! Изначально он возник как поселок при заводе по изготовлению взрывчатых веществ, построенном артиллерийским генералом Владимиром Иващенко, и назывался Иващенко. В 1929 году был переименован в Чапаевск по фамилии комдива Василия Чапаева. Визитной карточкой города стал Храм Сергия Радонежского, строительство которого началось по инициативе Владимира Иващенко.



Вы знаете, кто был архитектором этого храма?

Погодите... это Вы?



Позвольте представиться - Дмитрий Вернер. Я прибыл в город в 1915 году, а 3 марта 1915 года В. П. Иващенко издал приказ № 27, в котором говорилось:


Приказ №27
Принятого по вольному найму на должность архитектора а вверенного мне за Вернера, вступившего 1 марта к исполнению должности,
числится на лицо и требовать ему содержания с означенно-квартирных денег 300 рублей в год

Строительство храма началось 5 марта 1916 года. Если внимательно посмотреть на храм, то можно заметить, что я оставил свой автограф - именной камень, он находится справа от центрального входа.



У храма очень насыщенная история: он трижды менял свой облик и свое предназначение. Внутри него располагались и Дом обороны, и Дворец пионеров. К сожалению, это привело к тому, что большая часть изображений храма была утрачена и в настоящий момент находится в процессе восстановления.

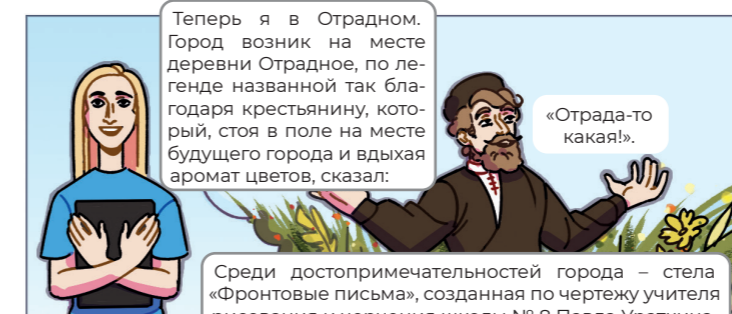
Но благодаря сочетанию архитектурных стилей, богатству мозаичных и майоликовых панно храм Сергия Радонежского вошел в список объектов культурного наследия федерального значения и стал памятником градостроительства и архитектуры.



Предполагалось, что изначально на месте города Новокуйбышевск будет небольшой поселок нефтепереработчиков. Но местоположение поселка оказалось настолько выгодным, что было принято решение о создании города. В сентябре 1951 года рабочий поселок Ново-Куйбышевский был преобразован в город Новокуйбышевск, который и сегодня является крупным промышленным центром Самарской области. Одной из достопримечательностей города является железнодорожный вокзал.

Как сотрудник вокзала, могу рассказать про него несколько интересных фактов. Он был построен в 1950-е годы в стиле советский неоклассицизм по проекту неизвестного архитектора. Вокзал представляет собой двухэтажное, прямоугольное здание. По воспоминаниям строителя вокзала ветерана треста № 25: «На месте будущего вокзала тогда стояла будочка для продажи железнодорожных билетов и домик мастера. И паровозное депо. А вокруг - поле. 1 октября 1952 года вокзал сдали в эксплуатацию».

Что ж, вокзал получился действительно красивым. Особенно мне нравятся главные фасады здания, поэтому в Новокуйбышевск лучше всего приезжать поездом.



Теперь я в Отрадном. Город возник на месте деревни Отрадное, по легенде названной так благодаря крестьянину, который, стоя в поле на месте будущего города и вдыхая аромат цветов, сказал:

«Отрада-то какая!».


Среди достопримечательностей города - стела «Фронтовые письма», созданная по чертежу учителя рисования и черчения школы № 8 Павла Ураткина.



Стела действительно создана по чертежам моего коллеги и символизирует солдатские треугольники, которые бережно хранятся почти в каждой семье. В фондах городского музея хранится более 45 солдатских писем-треугольников и книга, в которой опубликованы все письма с расшифровкой почерка авторов.

Плиты, изображающие фронтовые письма-треугольники, и звезды отливали на заводе железобетонных изделий. Вес каждого треугольника-письма - 1 тонна.

Стела «Фронтовые письма» открыта 8 мая 1985 года в честь 40-летия Великой Победы в городском сквере Победы. Каждый год, по сложившейся городской традиции, 9 мая, в День Великой Победы, отрадненцы приходят в городской сквер Победы и отдают дань памяти защитникам Отечества, погибшим на полях сражения. В 2013 году, когда в Отрадном впервые прошел Бессмертный полк, участники парада провели митинг памяти. Он стал ежегодной традицией.



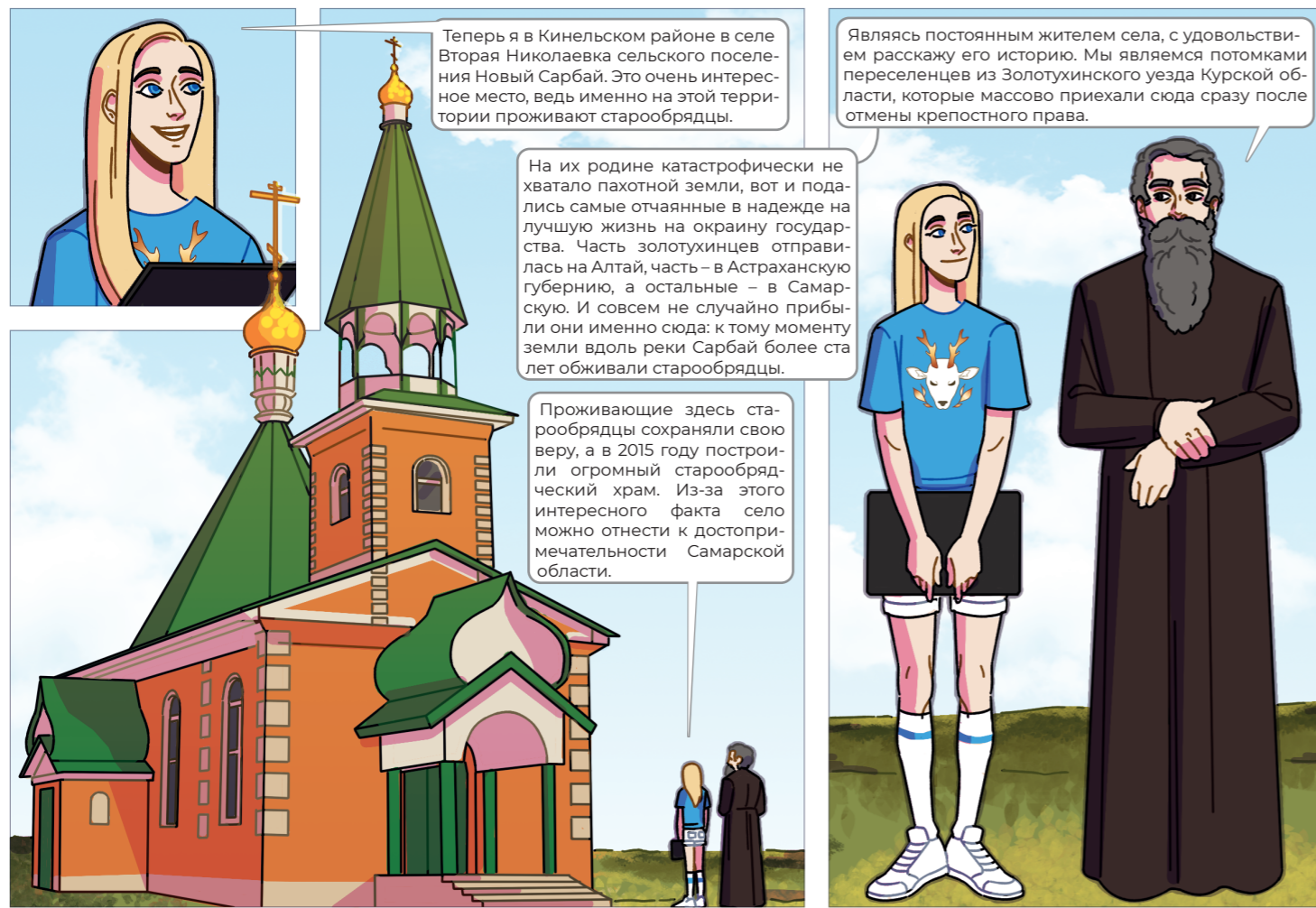
Название города Похвистнево происходит от дворянского рода Похвистневых. Город неоднократно пытались переименовать, но в итоге сохранили историческое название. В городе расположена интересная достопримечательность - водонапорная (водоемная) башня.



Я смотритель башни и могу немного рассказать о ней.

Башня была возведена в 1888 году. Можно сказать, что именно с нее начал зарождаться город Похвистнево. Очень долгое время она выполняла свою стратегическую задачу, снабжала водой депо, поезда. Вода в два ее бака поступала из реки Кинель по водопроводу «длиной 300 сажен». Примечательно, что вода, поступавшая из Кинеля, использовалась для питья и приготовления пищи без какой-либо очистки и хлорирования.

Спасибо за интересные факты. Сегодня водонапорная башня - это уникальный памятник промышленной архитектуры. В 2003 году к 115-летию станции Похвистнево на водонапорной башне была открыта памятная доска.

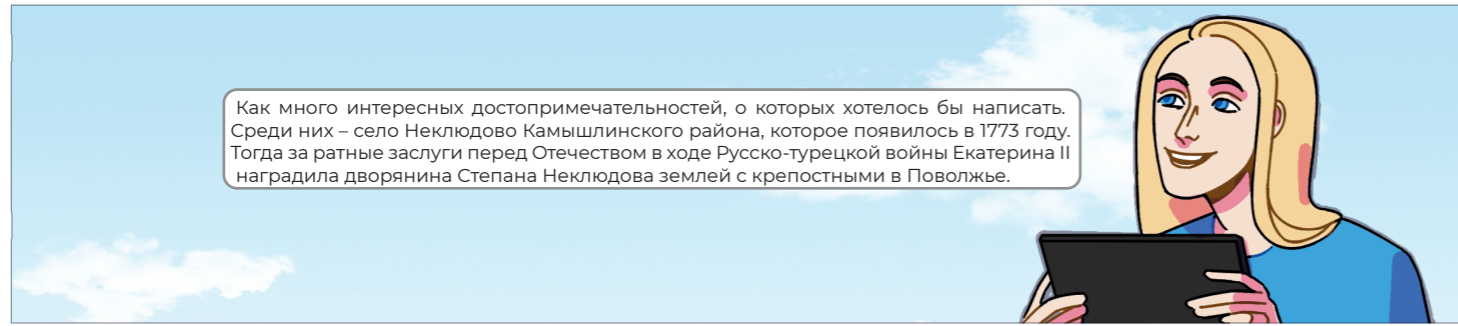



Теперь я в Кинельском районе в селе Вторая Николаевка сельского поселения Новый Сарбай. Это очень интересное место, ведь именно на этой территории проживают старообрядцы.

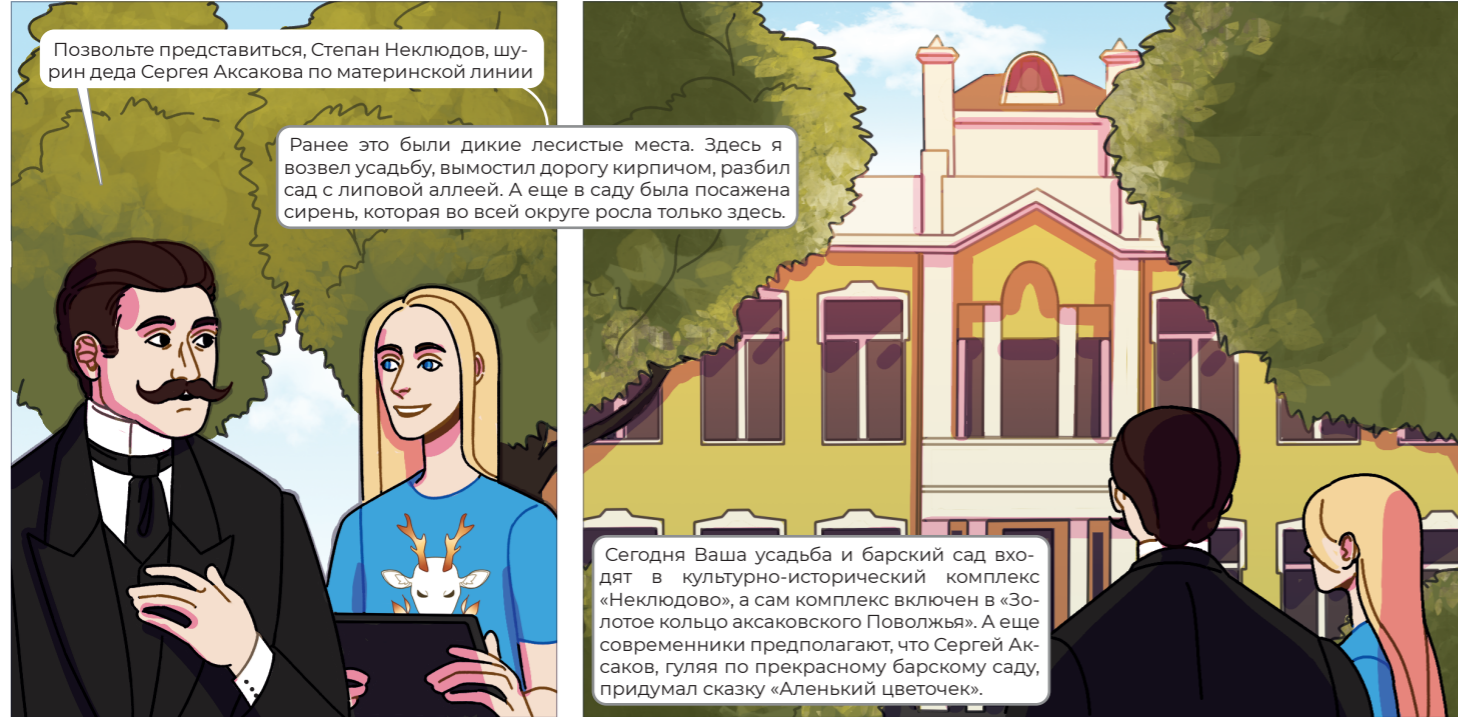
На их родине катастрофически не хватало пахотной земли, вот и подались самые отчаянные в надежде на лучшую жизнь на окраину государства. Часть золотухинцев отправилась на Алтай, часть – в Астраханскую губернию, а остальные – в Самарскую. И совсем не случайно прибыли они именно сюда: к тому моменту земли вдоль реки Сарбай более ста лет обжидали старообрядцы.

Проживающие здесь старообрядцы сохраняли свою веру, а в 2015 году построили огромный старообрядческий храм. Из-за этого интересного факта село можно отнести к достопримечательности Самарской области.

Являясь постоянным жителем села, с удовольствием расскажу его историю. Мы являемся потомками переселенцев из Золотухинского уезда Курской области, которые массово приехали сюда сразу после отмены крепостного права.




Как много интересных достопримечательностей, о которых хотелось бы написать. Среди них – село Неклюдово Камышлинского района, которое появилось в 1773 году. Тогда за ратные заслуги перед Отечеством в ходе Русско-турецкой войны Екатерина II наградила дворянина Степана Неклюдова землей с крепостными в Поволжье.



Позвольте представиться, Степан Неклюдов, шурин деда Сергея Аксакова по материнской линии

Ранее это были дикие лесистые места. Здесь я возвел усадьбу, вымостил дорогу кирпичом, разбил сад с липовой аллеей. А еще в саду была посажена сирень, которая во всей округе росла только здесь.

Сегодня Ваша усадьба и барский сад входят в культурно-исторический комплекс «Неклюдово», а сам комплекс включен в «Золотое кольцо аксаковского Поволжья». А еще современники предполагают, что Сергей Аксаков, гуляя по прекрасному барскому саду, придумал сказку «Аленький цветочек».



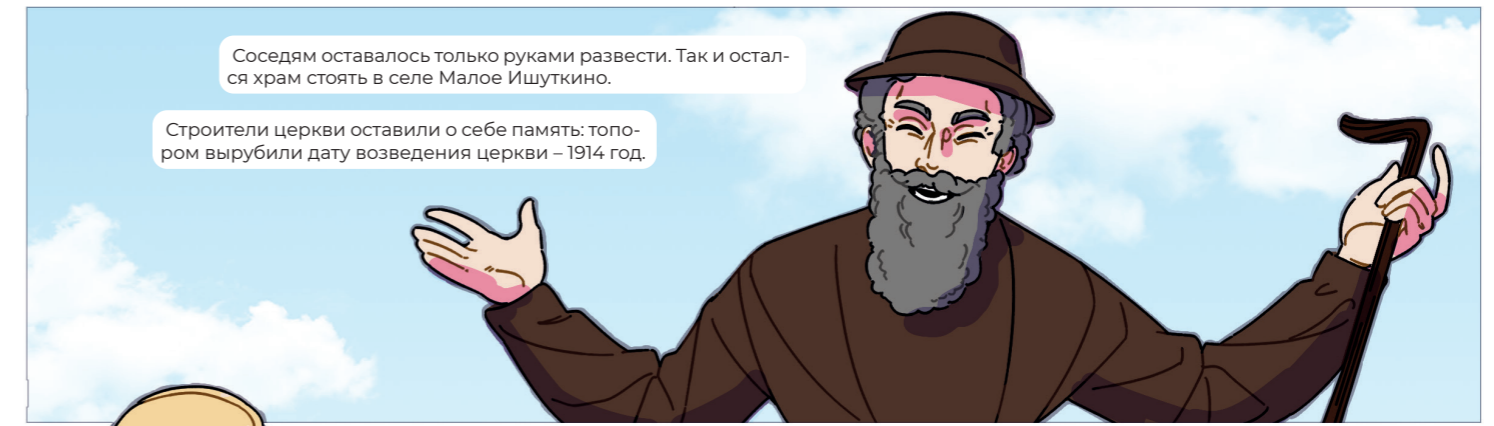
Узнаю село Малое Ишуткино Иса克林ского района. С ним связана одна занимательная история. Есть в этом селе церковь, получившая славу «ворованной».

И это неслучайно. Помню, готовый сруб приобрели в Шентале.

И когда сруб был перевезен, решили мы отпраздновать это событие.


Только малоишуткинские чувашки оказались хитрее, и пока мы праздновали, они всем миром по бревнышку успели перекатить сруб в свою деревню.

И не только перекатить, но и фундамент под него подвести и даже несколько венцов положить.



Соседям оставалось только руками развести. Так и остался храм стоять в селе Малое Ишуткино.

Строители церкви оставили о себе память: топором вырубили дату возведения церкви – 1914 год.




Спасибо за забавную историю.

Кстати, вырубка, о которой Вы рассказали, сохранилась до наших дней в колокольне церкви даже после реставрации.



Заволжский вал, или Ново-Закамская линия, проходит через всю Самарскую область, он был построен для защиты восточных рубежей Российского государства от набегов кочевников. Инициатива строительства Заволжского вала принадлежала Петру I.




Именно так, но указ Сената о строительстве Ново-Закамской линии от Алексеевска и устья реки Кинель

по рекам Сок и Кондурча, далее через реки Черемшан и Шемшу до реки Кичуй был издан во время моего правления – в 1731 году.

Ваше Величество, Анна Иоанновна!

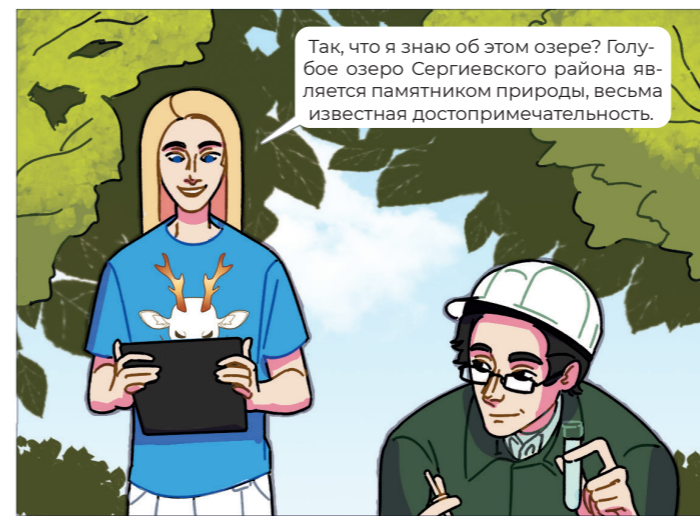


Собственной персоной. На Ново-Закамской линии встали новые крепости, в том числе Красноярская и Кондурчинская, устраивались редуты, валы, рвы, лесные засеки, надолбы. На строительство линии предписывалось снарядить 3 000 человек из жителей Казанской губернии...




...Но в 1733 году с этой целью были истребованы с губернии 15 000 человек для работы в 2 смены. Общая длина укреплений линии составляла 230 км, из них 180 км приходилось на территорию нынешней Самарской области.

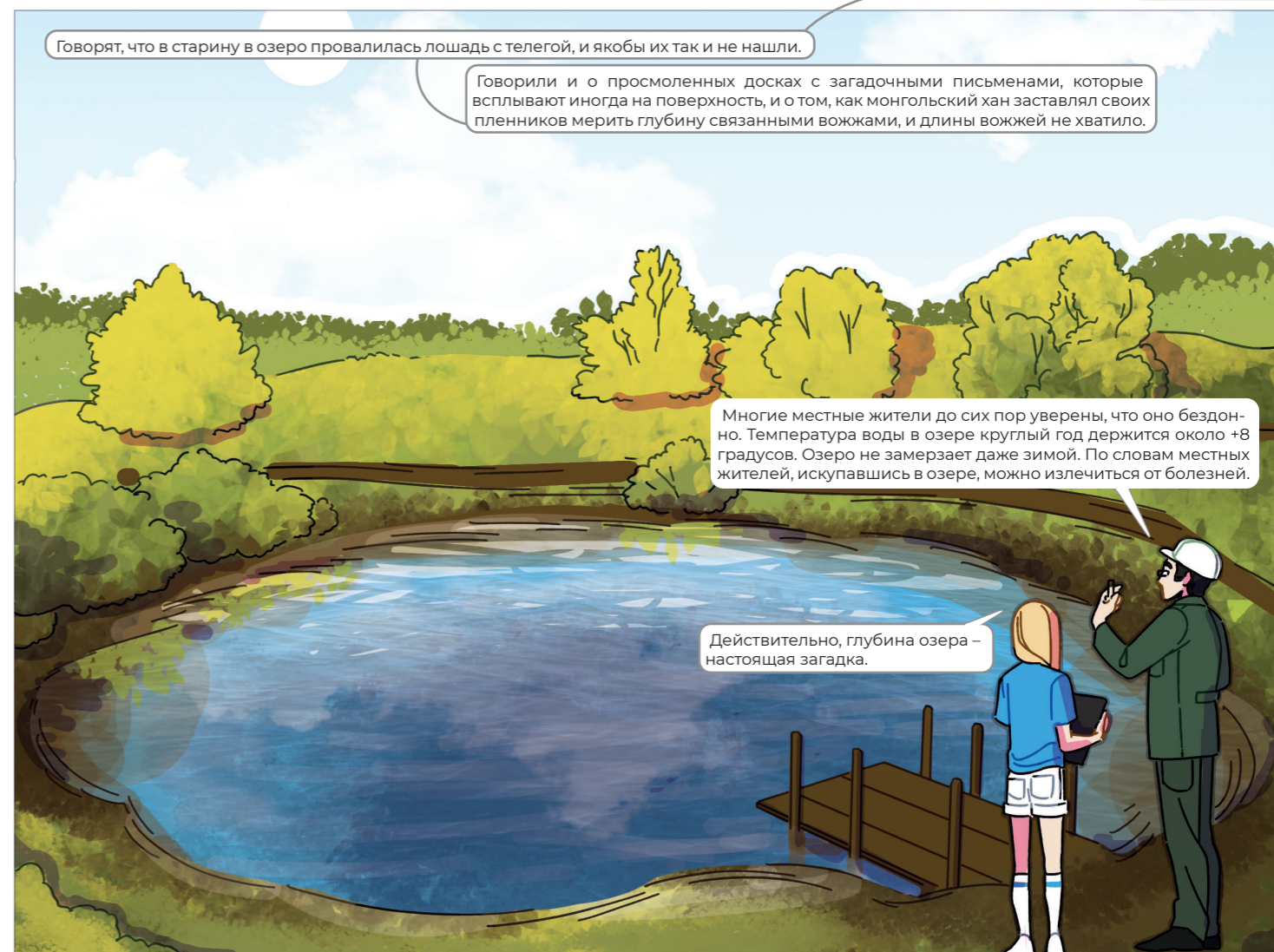
Да, размеры Заволжского исторического вала не могут не поражать, и в наши дни он выглядит как земляная насыпь, вдоль подножия которой тянется хорошо заметный ров. Сейчас эта насыпь имеет высоту до пяти метров и семьдесят метров в ширину, а глубина рва колеблется от одного до трех метров.



Так, что я знаю об этом озере? Голубое озеро Сергиевского района является памятником природы, весьма известная достопримечательность.



С этим местом связано множество разных историй, я, как гидролог, не мог не заинтересоваться подобным.




Говорят, что в старину в озеро провалилась лошадь с телегой, и якобы их так и не нашли.

Говорили и о просмоленных досках с загадочными письменами, которые всплывают иногда на поверхность, и о том, как монгольский хан заставлял своих пленников мерить глубину связанными вожжами, и длины вожжей не хватало.

Многие местные жители до сих пор уверены, что оно бездонно. Температура воды в озере круглый год держится около +8 градусов. Озеро не замерзает даже зимой. По словам местных жителей, искупавшись в озере, можно излечиться от болезней.

Действительно, глубина озера – настоящая загадка.




Озеро пытались исследовать ученые. В 1937 году Голубое озеро изучалось химиком курорта «Сергиевские минеральные воды» А. Д. Белкиным. Оказалось, что это очень мощный серный источник!





Рачейский бор – это уникальный памятник природы площадью более 100 гектаров, насыщенный многообразными природными достопримечательностями. На территории Рачейского бора находятся: Узилово и Моховое болота, Малоусинские нагорные сосняки и дубравы, Семиключье, Рачейская тайга, Рачейский бор и Рачейские скалы.



А ещё здесь много редких животных и растений, занесенных в Красную книгу.

Есть даже необычные...

...камни.

Вы, как лесник, конечно, знаете про них.



Естественно. Неподалеку от Семиключья можно найти необычные камни. Наиболее известные из них: камень Сердце – считается камнем всех влюбленных; камень Свадебный – молодожены должны забраться на эту скалу, тогда брак их будет крепким; камень Печка – образует природную печь.



Это достаточно известное место – имение Самариных в Приволжском районе.

Имение Самариных было частью громадной дачи, пожалованной Петром Великим видному деятелю эпохи преобразований, дипломату, генерал-адмиралу Ф. А. Головину. Позже земли были выкуплены В. Н. Самариним.



Тогда я держал связь с 40 городами Российского государства, а Васильевское приносило основной доход. В моем имении был самый крупный завод меринских овец, основанный в XIX веке. Овчарный завод дополнили заводами крупного рогатого скота и конным. Мой завод был одним из лучших в России, что было отмечено в 1870 году золотой медалью Российского общества оцеводства, присужденной за образцовую постановку дела и высокое качество руна.

Представляю, каким прекрасным было Ваше имение!



А какие у меня были гости! В мою усадьбу даже приезжала Вера Саввишна Мамонтова.

К настоящему времени от обширной усадьбы сохранилась лишь небольшая часть – контора управляющего и въездные ворота с изгородью из красного кирпича.




В поселке Петровск Челно-Вершинского района сохранились фрагменты ансамбля помещицкой усадьбы XIX века, принадлежавшей дворянскому роду Шелашниковых. На ее территории сохранилось много интересных объектов, включая Барский родник – памятник федерального значения.

Мои предки рода Шелашниковых переехали из Подмосковья в Самарскую губернию в начале XIX века. Со временем Шелашниковы приобрели обширные сельскохозяйственные угодья и стали крупными землевладельцами. А еще разбили сад и даже наладили консервирование соков. На территории нашей усадьбы располагался родник с целебной водой.

Этим и знаменит Барский родник – своей целебной водой.




Верно. Есть и печальный факт. Во время крестьянских волнений в 1905 году нашу усадьбу разграбили. Испугавшись прибывших казаков, крестьяне испугались и утопили множество ценных вещей в озере соседнего села.



Говорят, что-то из награбленного можно найти и в наши дни. Сейчас сама усадьба выглядит заброшенной, но, несмотря на это, с 1993 года усадьба Шелашниковых и Барский родник являются объектами культурного наследия Самарской области.

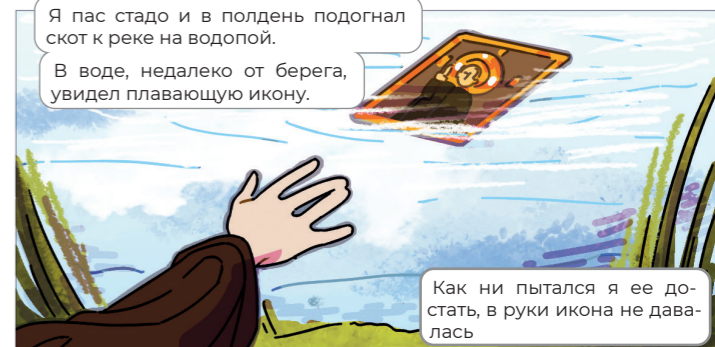


Как здесь красиво! Родник «Девятая пятница» расположен в 150 м юго-восточнее села Дубровка Хворостянского района Самарской области. С этим родником связана интересная легенда.




С удовольствием расскажу.

Источник появился в конце XIX века.




Я пас стадо и в полдень подогнал скот к реке на водопой. В воде, недалеко от берега, увидел плавающую икону.

Как ни пытался я ее достать, в руки икона не давалась.



Тогда я побежал в село и рассказал обо всем народу.




Тут же несколько человек вскочили на лошадей и помчались в соседнее село Владимировка, к священнику.




Когда вместе с батюшкой вернулись к реке, на берегу уже собрался народ.

Был отслужен молебен.

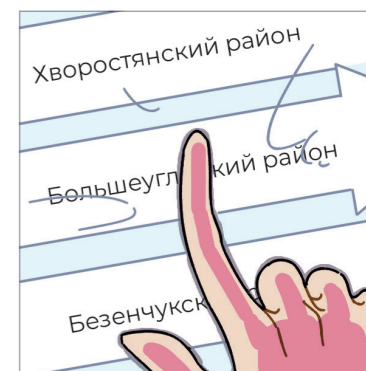


Не успел батюшка закончить молитву...

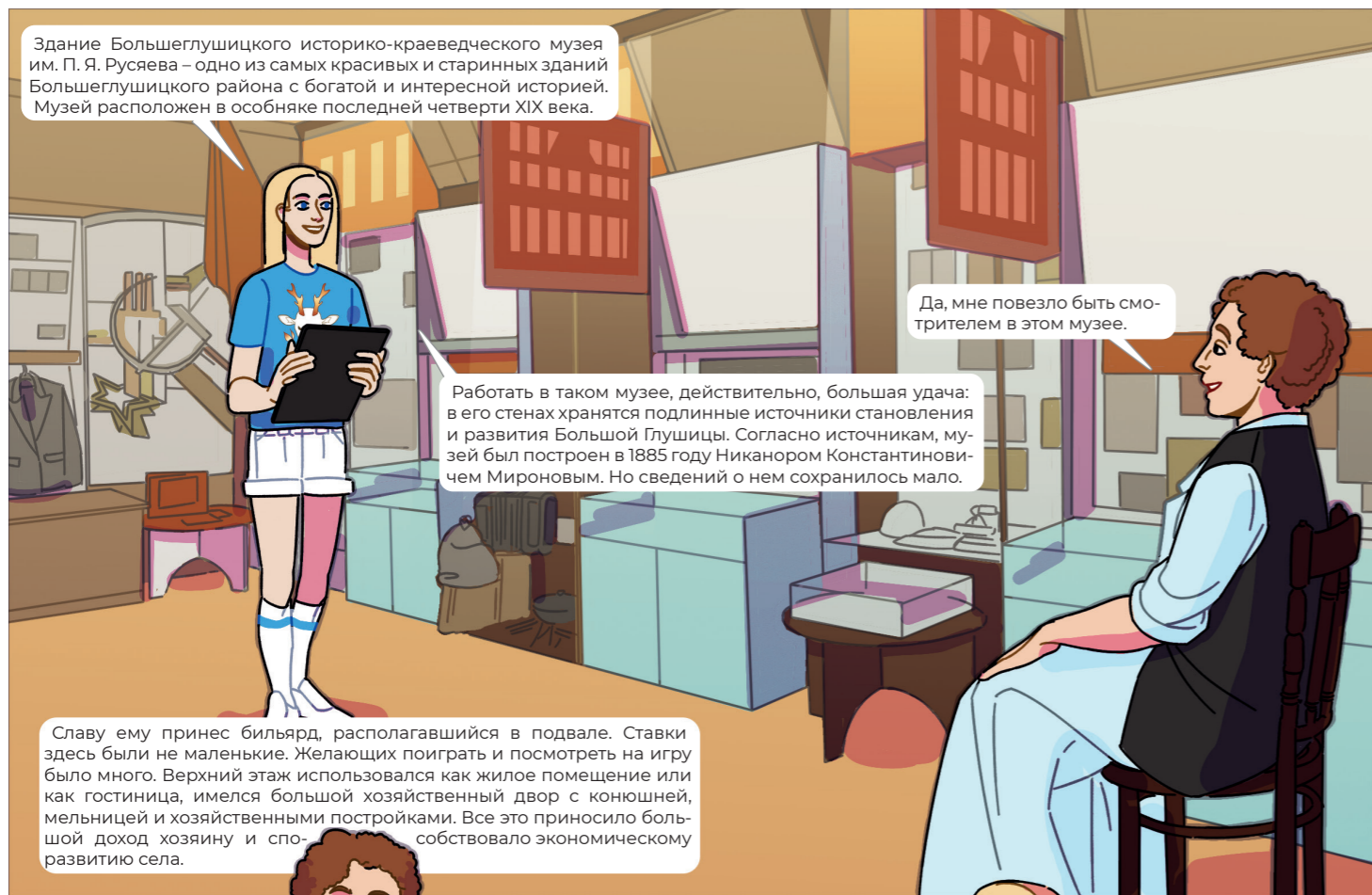
...как на том месте, где люди молились, забил родник.



Это удивительная история! В 1993 году родник признан памятником природы регионального значения.



Хворостянский район
Большееуглицкий район
Безенчукский район



Здание Большеглушицкого историко-краеведческого музея им. П. Я. Русяева – одно из самых красивых и старинных зданий Большеглушицкого района с богатой и интересной историей. Музей расположен в особняке последней четверти XIX века.

Да, мне повезло быть смотрителем в этом музее.

Работать в таком музее, действительно, большая удача: в его стенах хранятся подлинные источники становления и развития Большой Глушицы. Согласно источникам, музей был построен в 1885 году Никанором Константиновичем Мироновым. Но сведений о нем сохранилось мало.

Славу ему принес бильярд, располагавшийся в подвале. Ставки здесь были не маленькие. Желающих поиграть и посмотреть на игру было много. Верхний этаж использовался как жилое помещение или как гостиница, имелся большой хозяйственный двор с конюшней, мельницей и хозяйственными постройками. Все это приносило большой доход хозяину и способствовало экономическому развитию села.




Расскажите, пожалуйста, как трактир превратился в музей?

Со временем хозяйственный двор и постройки были полностью утрачены, но здание и его внешний вид сохранились. После того, как хозяина трактира раскулачили, в здании открыли Народный дом.

Затем, с 1939 по 1981 год, в стенах здания был Госбанк, а в 1981 году инициативная группа во главе с местным краеведом-энтузиастом Петром Яковлевичем Русяевым выдвинула идею об открытии музея в стенах здания.

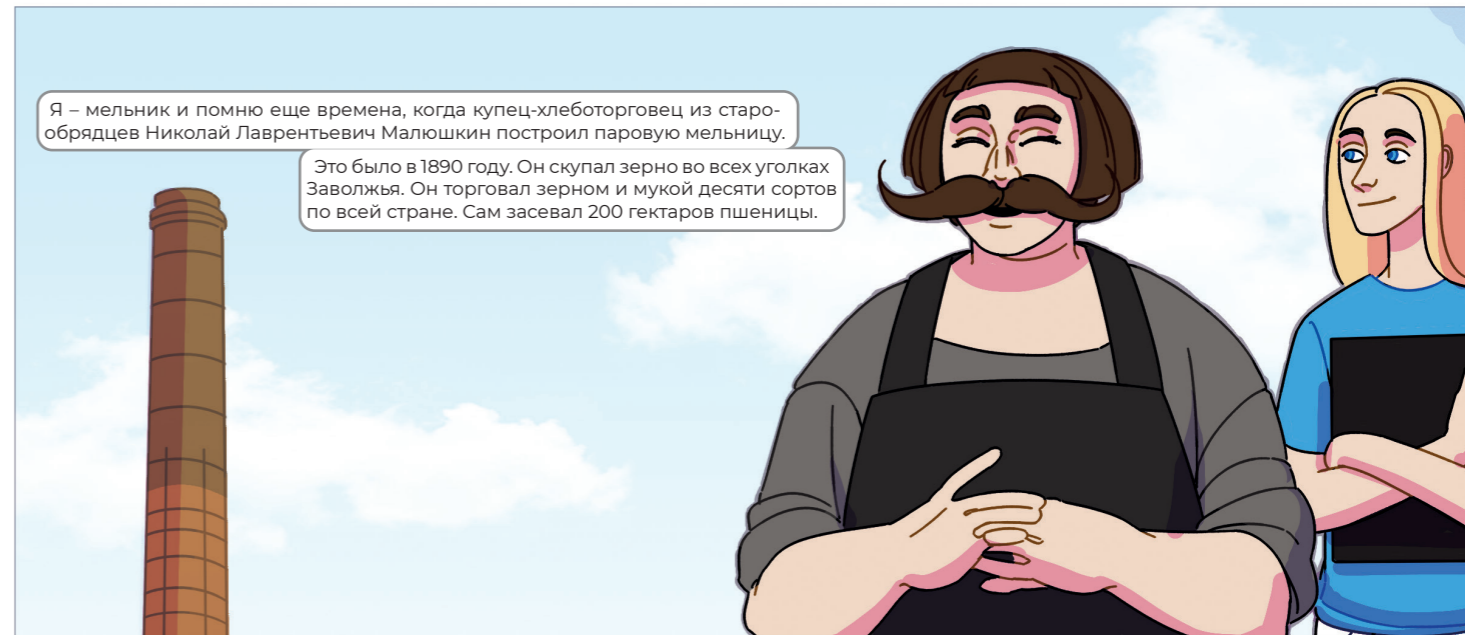
Здорово, что эту идею поддержали!



Теперь я в одном из старейших сел Безенчукского района, названном в честь императрицы Екатерины II, – в Екатериновке. Торговля хлебом велась в селе ежедневно, привозы его осенью достигали 2 000 пудов. В селе сохранилась мельница купца Малюшкина.




Вы житель села?

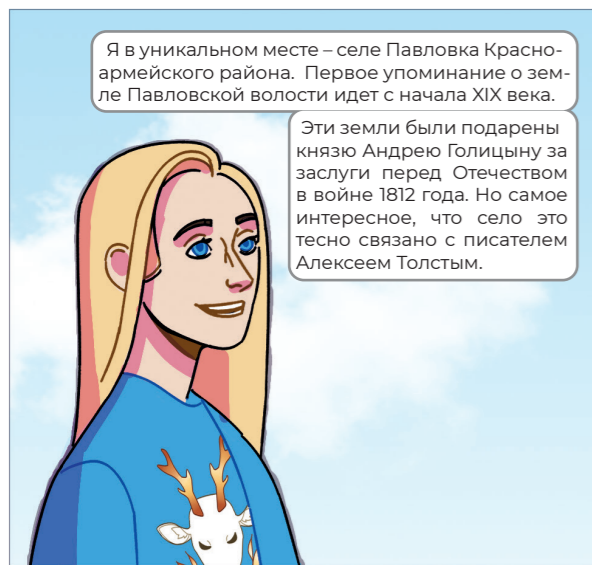


Я – мельник и помню еще времена, когда купец-хлеботорговец из старообрядцев Николай Лаврентьевич Малюшкин построил паровую мельницу.

Это было в 1890 году. Он скупал зерно во всех уголках Заволжья. Он торговал зерном и мукой десяти сортов по всей стране. Сам засевал 200 гектаров пшеницы.




Построенная купцом Малюшкиным паровая мельница долгое время играла важную роль в жизни села. Сейчас от нее остались кирпичная труба да несколько совершенно пустых этажей. Но на протяжении всего XX века в этом здании располагалось производство. Во время Великой Отечественной войны из белорусского города Карачев сюда эвакуировали фабрику крученых изделий. В дальнейшем фабрика обеспечивала работой более 400 человек из близлежащих деревень, поэтому местные старожилы до сих пор вспоминают о фабрике со словами: «Кормилица наша».




Я в уникальном месте – селе Павловка Красноармейского района. Первое упоминание о земле Павловской волости идет с начала XIX века.

Эти земли были подарены князю Андрею Голицыну за заслуги перед Отечеством в войне 1812 года. Но самое интересное, что село это тесно связано с писателем Алексеем Толстым.

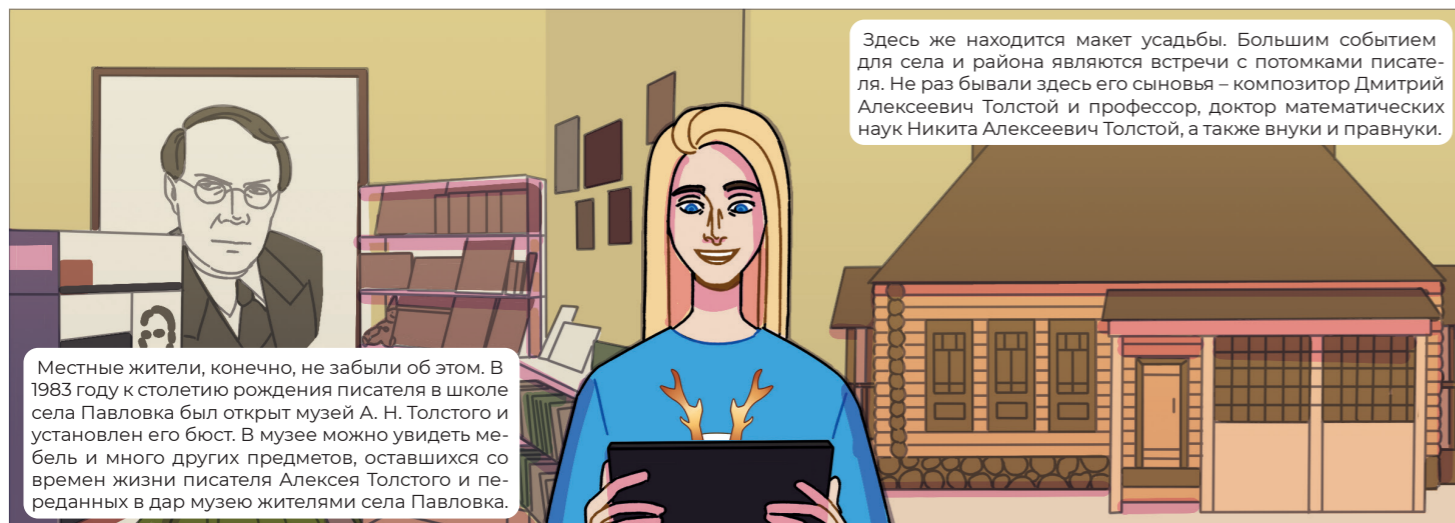


Алексей Николаевич, как здорово, что Вы сейчас здесь!

Я не мог не появиться и не рассказать об этом прекрасном месте. Мое детство прошло в селе Павловка, но ранее оно называлось Сосновка, на берегу степной реки Чагры.

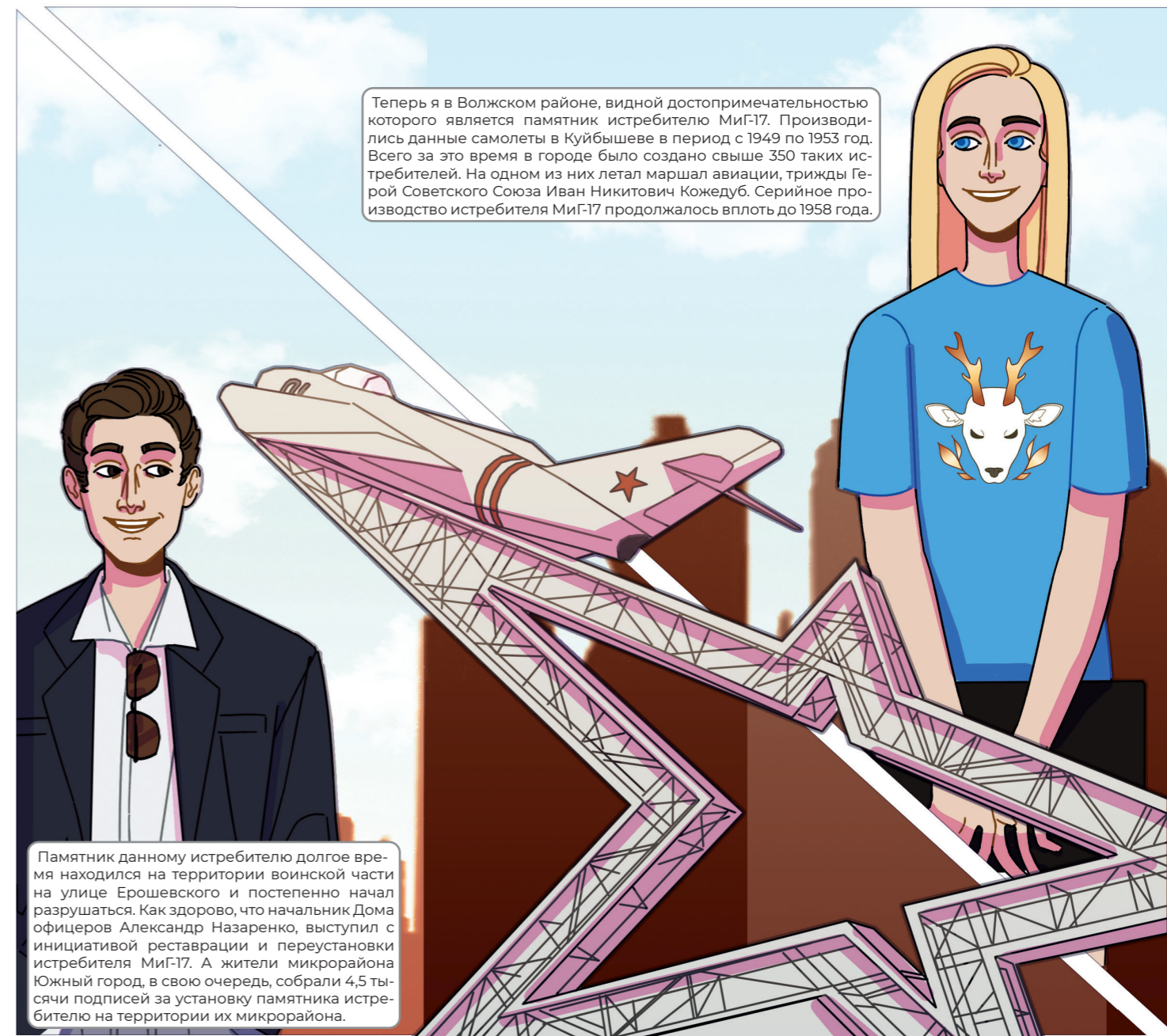


В своей повести «Детство Никиты» я показал живые картины природы заволжской степи и образы местных жителей. Конечно, я не мог обойти своим вниманием и соседние села – Колдыбань, Хомяковка, Пестровка, Колокольцовка, станцию Безенчук.



Здесь же находится макет усадьбы. Большим событием для села и района являются встречи с потомками писателя. Не раз бывали здесь его сыновья – композитор Дмитрий Алексеевич Толстой и профессор, доктор математических наук Никита Алексеевич Толстой, а также внуки и правнуки.

Местные жители, конечно, не забыли об этом. В 1983 году к столетию рождения писателя в школе села Павловка был открыт музей А. Н. Толстого и установлен его бюст. В музее можно увидеть мебель и много других предметов, оставшихся со времен жизни писателя Алексея Толстого и переданных в дар музею жителями села Павловка.



Теперь я в Волжском районе, видной достопримечательностью которого является памятник истребителю МиГ-17. Производились данные самолеты в Куйбышеве в период с 1949 по 1953 год. Всего за это время в городе было создано свыше 350 таких истребителей. На одном из них летал маршал авиации, трижды Герой Советского Союза Иван Никитович Кожедуб. Серийное производство истребителя МиГ-17 продолжалось вплоть до 1958 года.

Памятник данному истребителю долгое время находился на территории воинской части на улице Ерошевского и постепенно начал разрушаться. Как здорово, что начальник Дома офицеров Александр Назаренко, выступил с инициативой реставрации и переустановки истребителя МиГ-17. А жители микрорайона Южный город, в свою очередь, собрали 4,5 тысячи подписей за установку памятника истребителю на территории их микрорайона.



И это замечательная инициатива. В итоге памятник был открыт в июне 2022 года



Рада очутиться в живописном селе Усолье Шигонского района. Село было основано в XVI веке выходцами с реки Камы, а в 1768 году село было пожаловано Екатериной II графу Орлову-Давыдову. Орловы построили в Усолье усадьбный комплекс.



Во время поездки в южные окраины России Екатерина II, стоя на горе Светелка, сказала моему предку графу Григорию Орлову: «Что взглядом окинешь, все твое будет!». Так мы – графы Орловы – обосновались в селе Усолье.

И построили здесь прекрасную усадьбу...



Верно. Сначала усадьба была деревянной, но в 1814 году началось строительство каменного здания. Глину для изготовления кирпича, из которого строили здание усадьбы, замачивали на 8 месяцев, и лишь после этого ее вымешивали и затем формировали кирпичи.

Из каждой партии кирпича по сто штук сбрасывали со второго этажа.




И если из проверяемой партии хоть один кирпич разбивался, браковалась вся партия, а это тысяча штук.




Следили и за технологией кладки стен. Каменщик должен был выкладывать в день стену в аршин высотой и толщиной 90 см. Если же он выкладывал больше того, его заставляли разобрать то, что он сложил, и увольняли, так как считалось, что качественно за рабочий день можно сложить не больше аршина.

А еще нашему роду удалось собрать богатую библиотеку, которая насчитывала 200 томов. Жаль, что мы не смогли ее сохранить.




В XIX веке усадьба переходила к разным владельцам (членам семьи и потомкам графа Орлова), в 1917 году последние владельцы имения в Усолье были вынуждены покинуть Россию.

Имение было разграблено крестьянами. С 1919 по 1975 год в зданиях усадьбы располагался сельскохозяйственный техникум, а с 1975 года усадьба была заброшена. Эти места и сегодня остаются точкой притяжения для исследователей.




Как я рада очутиться в Красноярском районе на Царев Кургане! Отсюда открывается такой красивый вид! Царев Курган – это осколок бывшего когда-то единым горного массива Жигулей, отделенный от него водами Волги и Сока.

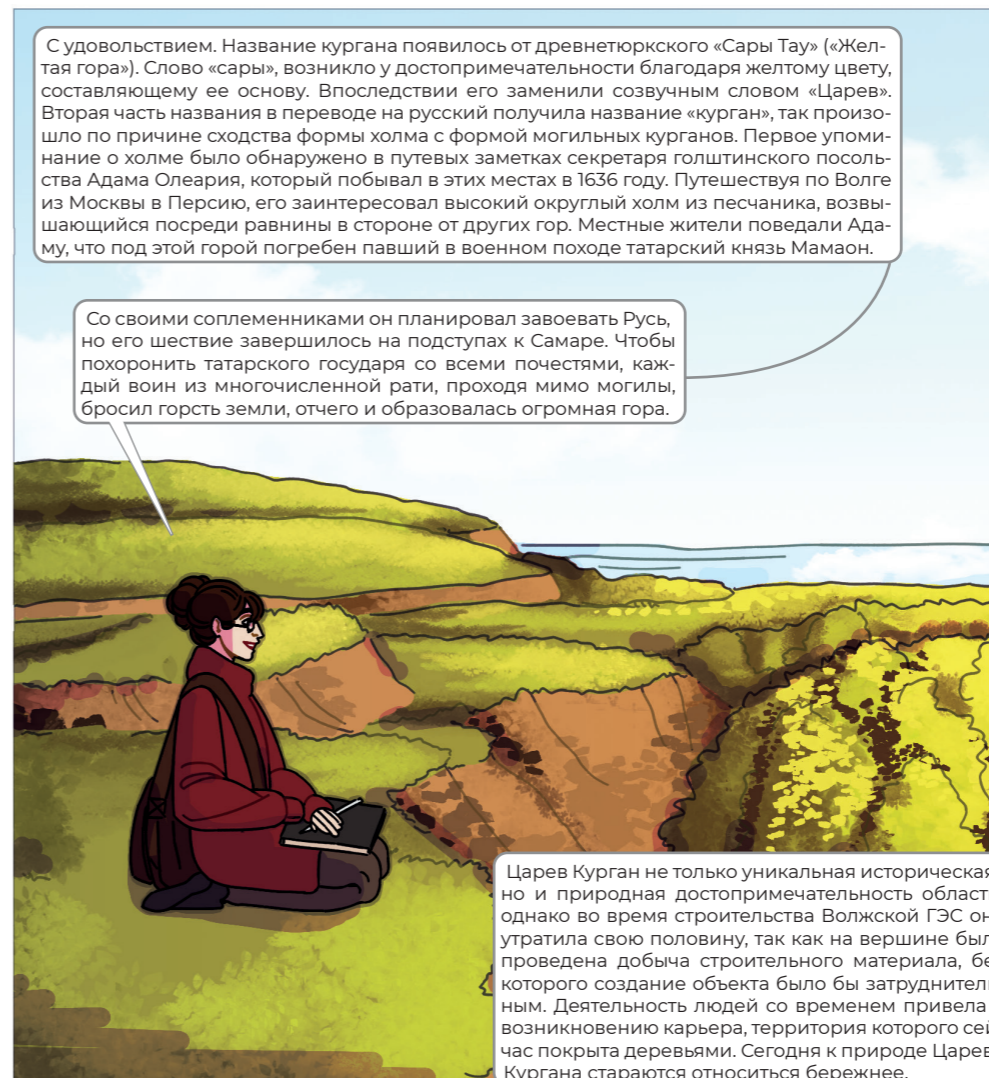
Его возраст – свыше 300 миллионов лет. Ученые постоянно исследуют его.



Еще бы! С курганом связана масса интересных легенд.



Пожалуй, начнем с названия?



С удовольствием. Название кургана появилось от древнетюркского «Сары Тау» («Желтая гора»). Слово «сары», возникло у достопримечательности благодаря желтому цвету, составляющему ее основу. Впоследствии его заменили созвучным словом «Царев». Вторая часть названия в переводе на русский получила название «курган», так произошло по причине сходства формы холма с формой могильных курганов. Первое упоминание о холме было обнаружено в путевых заметках секретаря голштинского посольства Адама Олеария, который побывал в этих местах в 1636 году. Путешествуя по Волге из Москвы в Персию, его заинтересовал высокий округлый холм из песчаника, возвышающийся посреди равнины в стороне от других гор. Местные жители поведали Адаму, что под этой горой погребен павший в военном походе татарский князь Мамаон.


Со своими соплеменниками он планировал завоевать Русь, но его шествие завершилось на подступах к Самаре. Чтобы похоронить татарского государя со всеми почестями, каждый воин из многочисленной рати, проходя мимо могилы, бросил горсть земли, отчего и образовалась огромная гора.


Царев Курган не только уникальная историческая, но и природная достопримечательность области, однако во время строительства Волжской ГЭС она утратила свою половину, так как на вершине была проведена добыча строительного материала, без которого создание объекта было бы затруднительным. Деятельность людей со временем привела к возникновению карьера, территория которого сейчас покрыта деревьями. Сегодня к природе Царева Кургана стараются относиться бережнее.




Согласно другой версии, Петр I во время Азовского похода побывал в этом месте...

...и собственноручно на вершине кургана установил крест, от чего и пошло царское наименование горы.

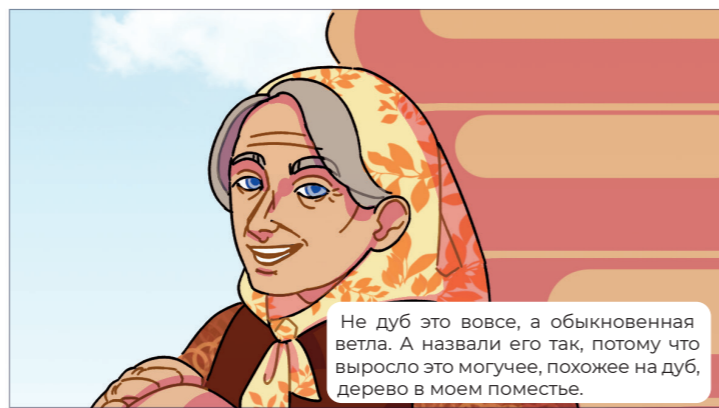





Я в селе Зуевка Нефтегорского района, которое славится главной своей достопримечательностью – «Алексанихиным дубом». Сегодня он является символом села.



Помню, как лазили ко мне в огород мальчишки воровать огурцы и морковь, а потом забирались на этот дуб. Я же могла им только палкой погрозить.



Не дуб это вовсе, а обыкновенная ветла. А назвали его так, потому что выросло это могучее, похожее на дуб, дерево в моем поместье.



В Вашем поместье? Значит, вы бабка Алексаниха и все знаете про это необычное дерево.

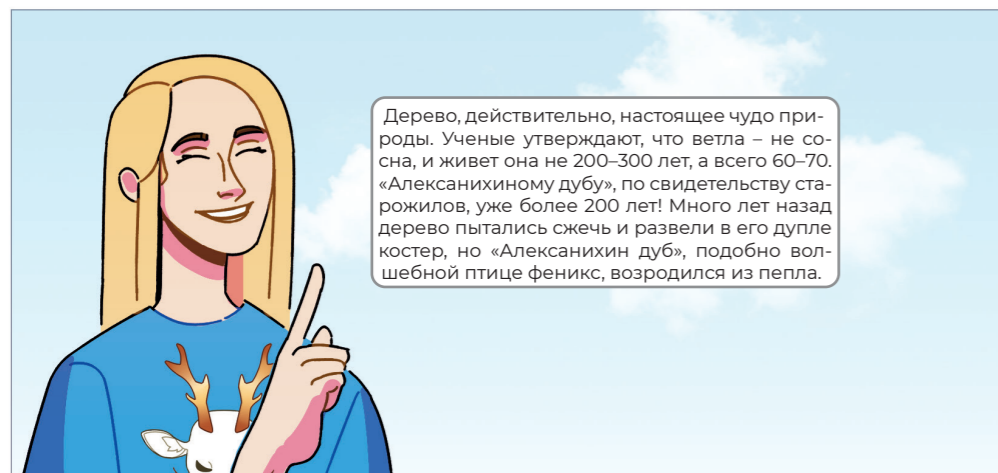


А однажды дуб спас жизнь целой ватаге мальчишек. Решили они покататься на льдинах на реке.


Сильным течением льдину унесло от берега, и оказались мальчишки в ледяной воде.



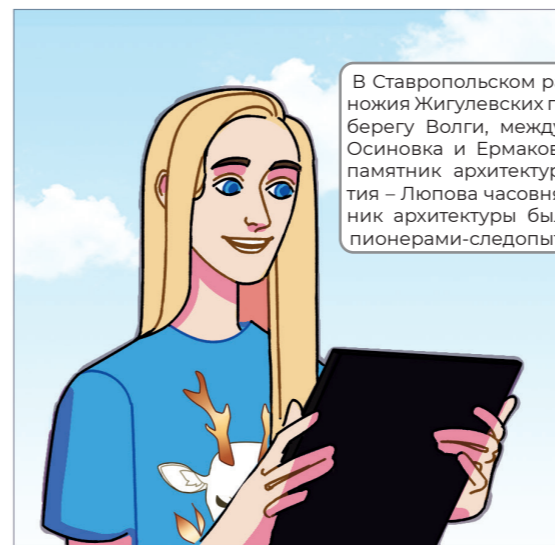
Они смогли добраться до «Алексанихина дуба» и просидели на дереве более суток.



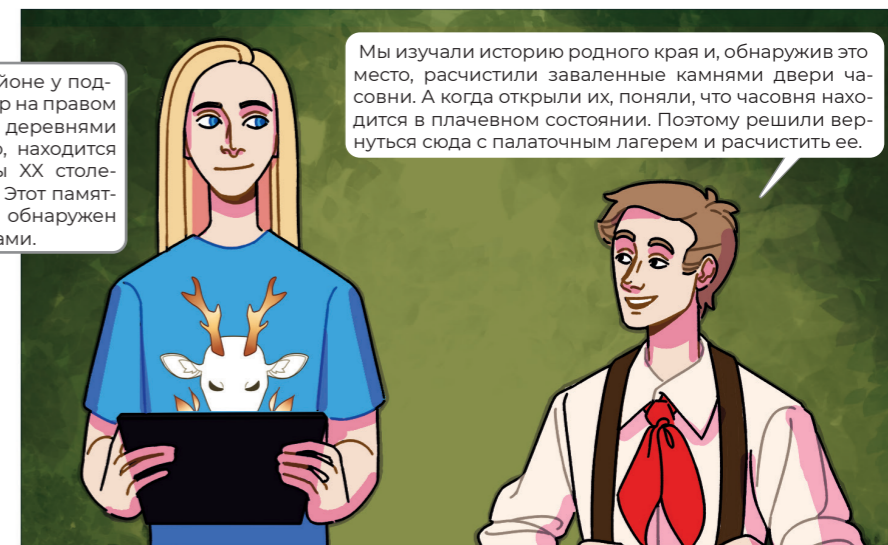
Дерево, действительно, настоящее чудо природы. Ученые утверждают, что ветла – не сосна, и живет она не 200–300 лет, а всего 60–70. «Алексанихиному дубу», по свидетельству старожилов, уже более 200 лет! Много лет назад дерево пытались сечь и развели в его дупле костер, но «Алексанихин дуб», подобно волшебной птице феникс, возродился из пепла.



Алексеевский район
Кошкинский район
Ставропольский район




В Ставропольском районе у подножия Жигулевских гор на правом берегу Волги, между деревнями Осиновка и Ермаково, находится памятник архитектуры XX столетия – Люпова часовня. Этот памятник архитектуры был обнаружен пионерами-следопытами.



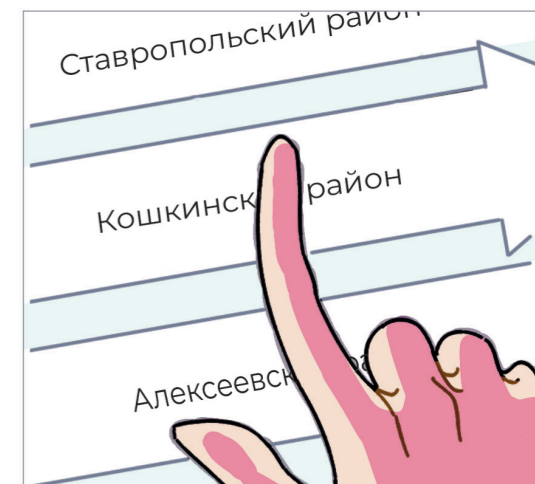
Мы изучали историю родного края и, обнаружив это место, расчистили заваленные камнями двери часовни. А когда открыли их, поняли, что часовня находится в плачевном состоянии. Поэтому решили вернуться сюда с палаточным лагерем и расчистить ее.




Это было правильное решение. Благодаря вашим стараниям, а также усилиям краеведов, удалось узнать, что здесь захоронен наш земляк, герой обороны Порт-Артура Алексей Люпов. В 1911 году он решил осесть в Жигулях и купил здесь десятину земли, расположенную на берегу Волги. Именно здесь на него напали и убили разбойники.



Мы бы не узнали эту историю, если бы брат погибшего, Сергей Люпов не построил на месте гибели Алексея часовню и крест, который сейчас виден с Волги



Ставропольский район
Кошкинский район
Алексеевский район



Село Надеждино в Кошкинском районе появилось в результате объединения двух поселков – Александрталь и Нойхофнунг, которые были основаны в XIX веке немецкими переселенцами.

Мы не просто жили в этих селах, но и много строили.



Некоторые постройки сохранились до сих пор.




Неужели сохранился наш элеватор, полностью построенный из дерева?

Кроме того, он стал объектом культурного наследия (памятник градостроительства и архитектуры).



В центре села по сей день расположена немецкая кирха. Сейчас ее здание занимает Дом культуры.

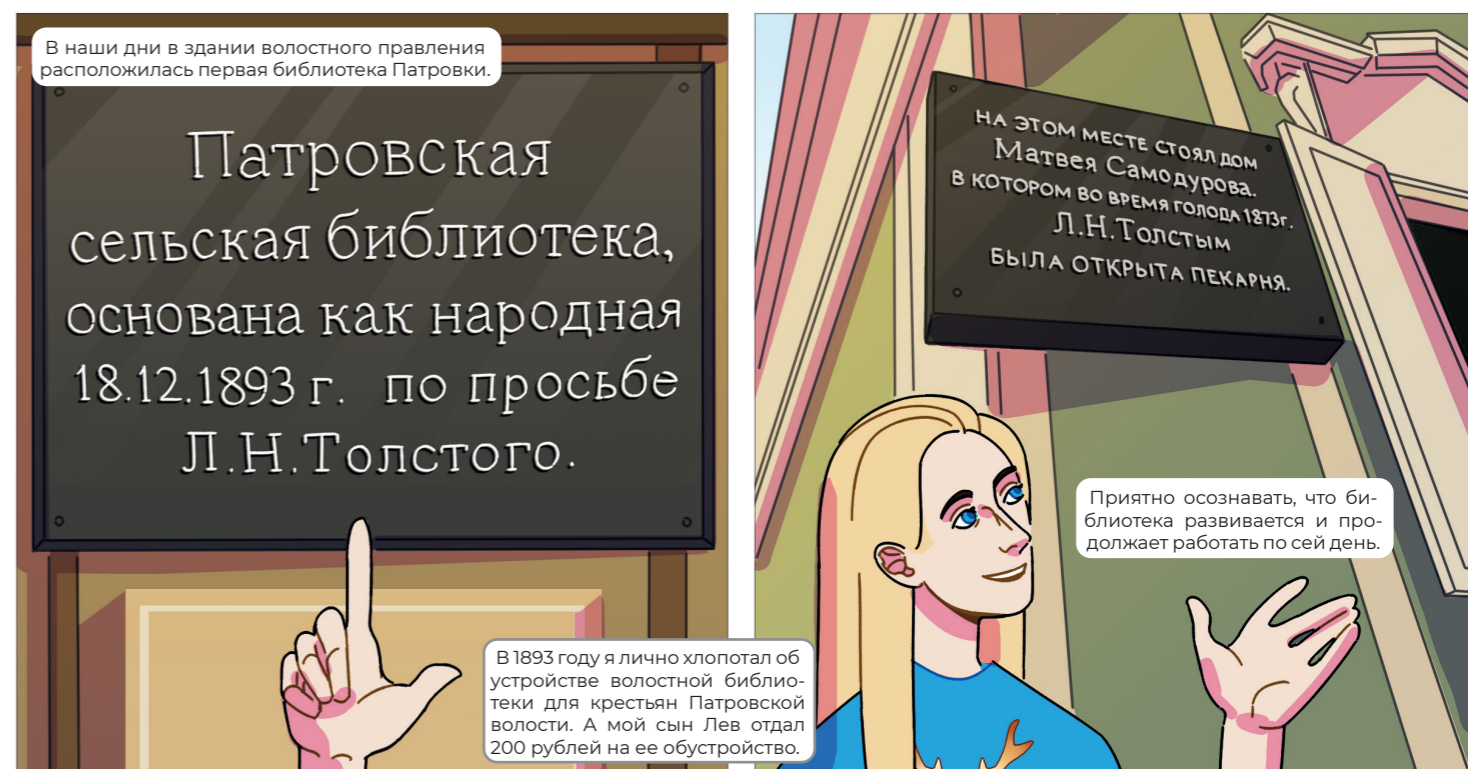
Сохранились и традиционные немецкие дома, рассказывающие о быте поволжских немцев.



В небольшом селе Патровка Алексеевского района был когда-то писатель Лев Толстой, о чем свидетельствуют многочисленные источники и мемориальные доски на зданиях.

В XIX веке многие жители села видели Льва Толстого и даже были знакомы с ним лично. Не так ли, Лев Николаевич?

Все верно, я любил гостить здесь. Знал местного жителя Василия Кудрина и бывал в его доме. В голодные годы именно ему я доверил распределять поступающую в село помощь, считая его справедливым и порядочным. Был еще Матвей Самодуров. В его доме в 1873 году я открыл пекарню. Бывал и в здании волостного правления, чтобы поприсутствовать на волостном суде.



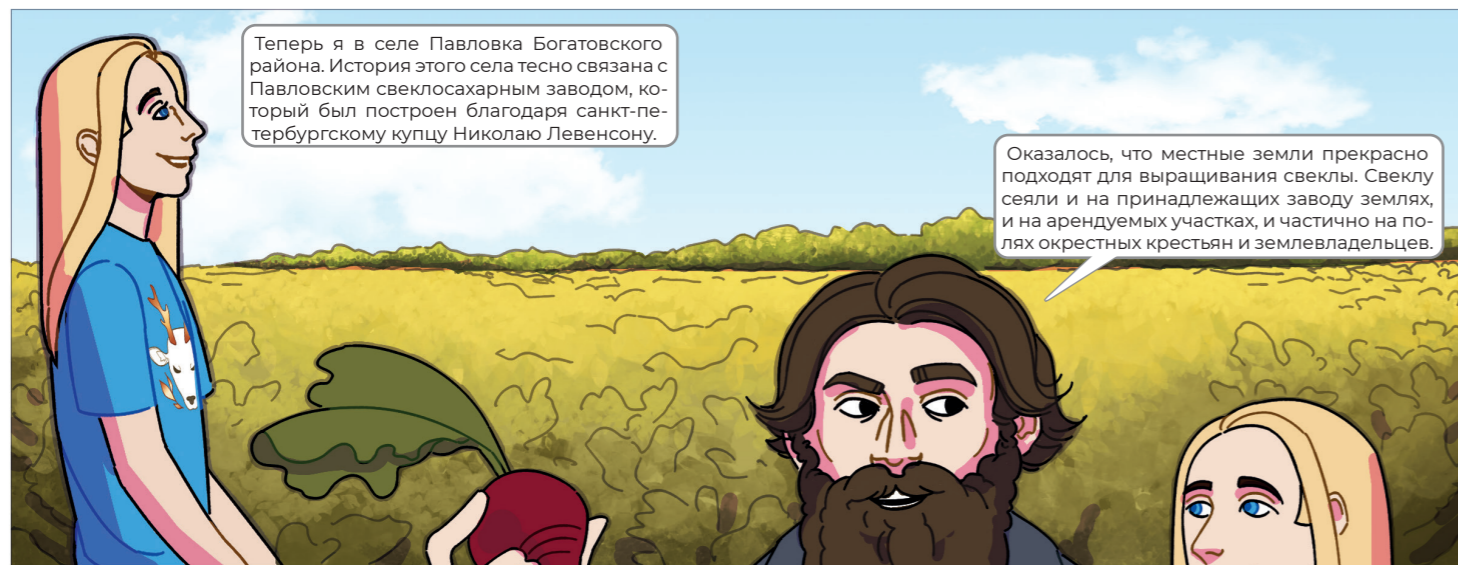
В наши дни в здании волостного правления располагалась первая библиотека Патровки.

Патровская сельская библиотека, основана как народная 18.12.1893 г. по просьбе Л.Н.Толстого.

НА ЭТОМ МЕСТЕ СТОЯЛ ДОМ Матвея Самодурова. В КОТОРОМ ВО ВРЕМЯ ГОЛОДА 1873г. Л.Н.Толстым БЫЛА ОТКРЫТА ПЕКАРНЯ.


Приятно осознавать, что библиотека развивается и продолжает работать по сей день.

В 1893 году я лично хлопотал об устройстве волостной библиотеки для крестьян Патровской волости. А мой сын Лев отдал 200 рублей на ее обустройство.



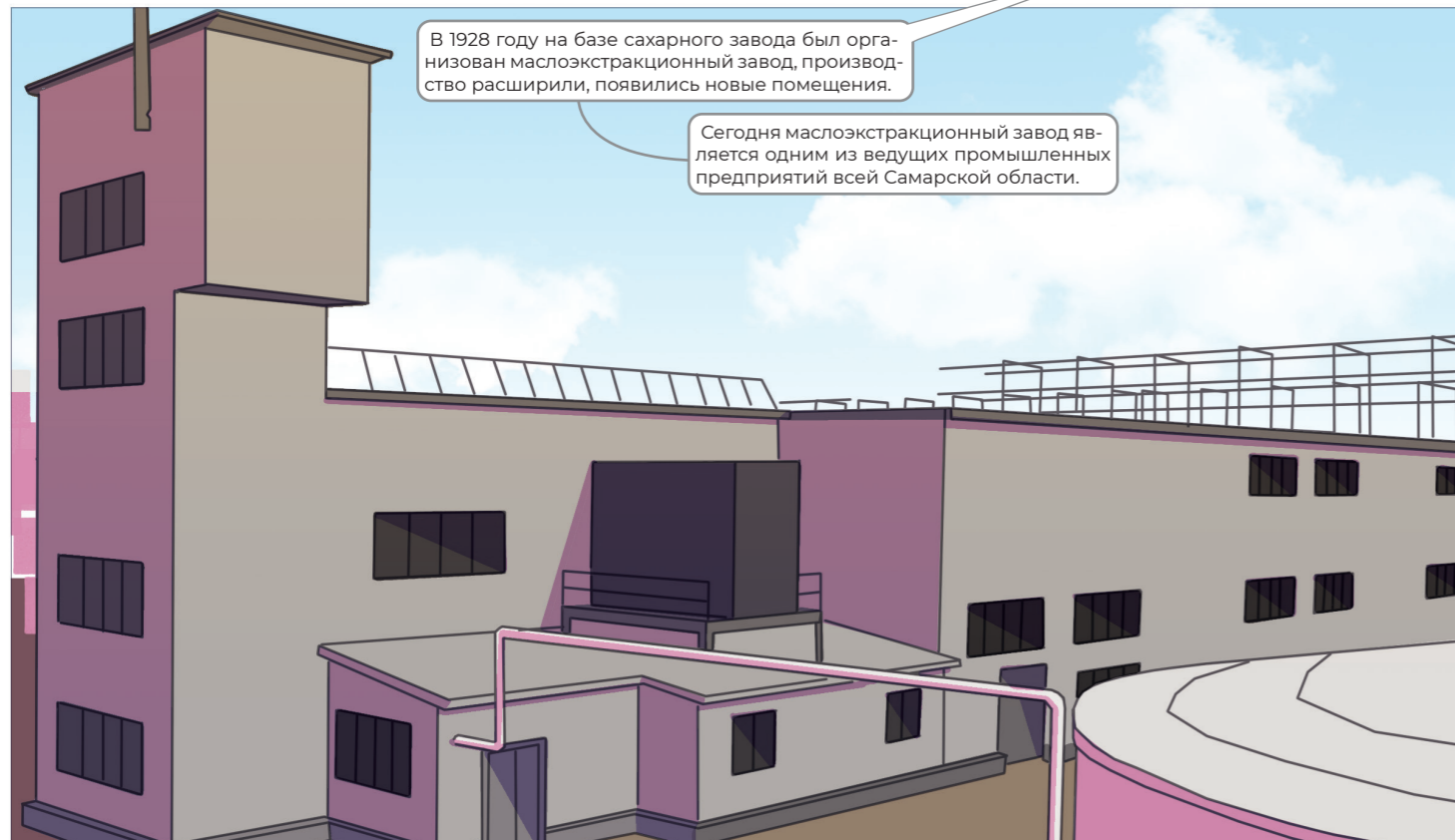
Теперь я в селе Павловка Богатовского района. История этого села тесно связана с Павловским свеклосахарным заводом, который был построен благодаря Санкт-Петербургскому купцу Николаю Левенсону.

Оказалось, что местные земли прекрасно подходят для выращивания свеклы. Свеклу сеяли и на принадлежащих заводу землях, и на арендуемых участках, и частично на полях окрестных крестьян и землевладельцев.




Открытие сахарного завода стимулировало рост посевов сахарной свеклы, поэтому многие жители села – женщины, мужчины и даже дети – занимались работать на завод. Помню, платил им за работу от 25 до 30 копеек на человека. Да и в зимнее время завод давал дополнительный заработок: многие подражались рубить дрова для завода.

Завод, действительно, сыграл важную роль в жизни моих жителей.



В 1928 году на базе сахарного завода был организован маслоэкстракционный завод, производство расширили, появились новые помещения.

Сегодня маслоэкстракционный завод является одним из ведущих промышленных предприятий всей Самарской области.

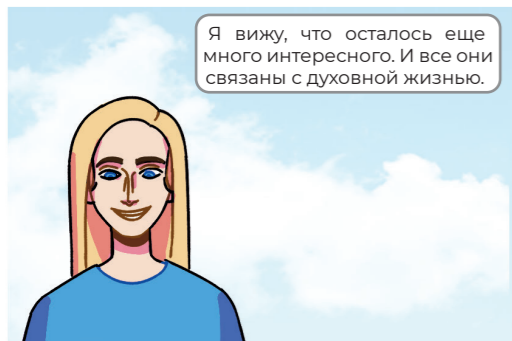


В самой южной точке Самарской области, в 5 км от поселка Кошкин, в Большечерниговском районе раскинулся обширный степной участок площадью около 1 500 гектаров, с холмами, оврагами, балками и пересыхающими речушками. Это урочище Грызлы – комплексный памятник природы европейского значения. Неудивительно, что этот природный памятник постоянно исследуют.

Для биологов он действительно представляет немалый интерес. В первую очередь, для науки этот природный уголок ценен как место скопления редких представителей степной флоры и фауны, из которых свыше 20 занесены в Красную книгу России. В общей сложности на территории урочища Грызлы ботаниками отмечено более 300 видов представителей степной флоры, которые в разных сочетаниях образуют несколько десятков видов растительных ассоциаций.

Здорово, что по разнообразию растений Грызлы нельзя больше сравнить ни с одним из памятников природы юго-востока России.

Также в этих местах в больших количествах обнаруживаются остатки древних организмов, живших на территории нашего края свыше 150 миллионов лет назад – в юрский период, когда происходило постепенное выравнивание климатических условий на значительной части континентов.




Я вижу, что осталось еще много интересного. И все они связаны с духовной жизнью.



А кто может рассказать о храмах лучше, чем паломник? Я был в самых разных уголках нашего края и многое знаю об истории каждой церкви.

Я знаю, что на территории Самарской области есть множество красивых церквей и храмов!

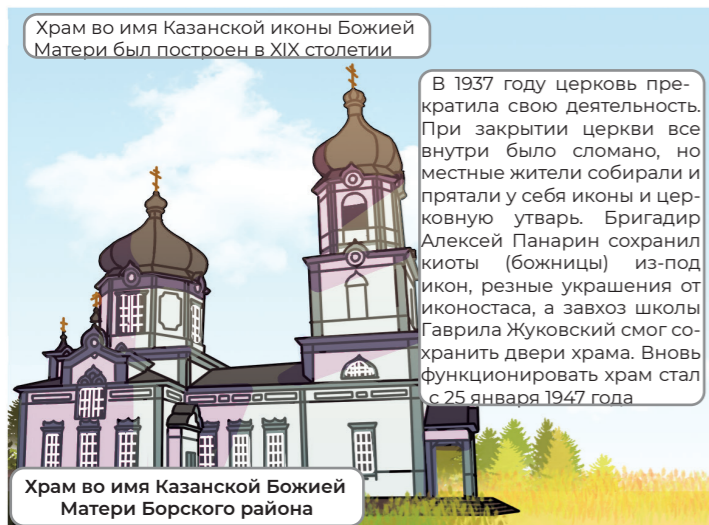
Важна не только красота! Издавна церкви были культурными и образовательными центрами многих населенных пунктов, при них работали школы, где учились крестьянские дети. Потому сельские жители так дорожили своими храмами и строили их всем миром!



Это был такой замечательный день, но я очень устала



и, пожалуй, отправлюсь домой.



Храм во имя Казанской иконы Божией Матери был построен в XIX столетии

В 1937 году церковь прекратила свою деятельность. При закрытии церкви все внутри было сломано, но местные жители собирали и прятали у себя иконы и церковную утварь. Бригадир Алексей Панарин сохранил киоты (божницы) из-под икон, резные украшения от иконостаса, а завхоз школы Гаврила Жуковский смог сохранить двери храма. Вновь функционировать храм стал с 25 января 1947 года

Храм во имя Казанской Божией Матери Борского района



Вознесенская Кинель-Черкасская церковь была построена в 1839 году. Ее главный придел во имя Вознесения Господня был освящен 16 мая 1852 года первым самарским епископом Евсевием

Кинель-Черкасская церковь в честь Вознесения Христова планировали закрыть и переоборудовать под зерносклад. Верующие села Кинель-Черкасска написали письмо в Куйбышевский крайисполком. Одновременно члены церковного совета Вознесенского храма написали письмо в Постоянную комиссию по делам культур при ВЦИКе. После письма прихожан Кинель-Черкасского Вознесенского храма во ВЦИК решение крайисполкома о закрытии церкви было отменено, храм продолжил свою работу.

Вознесенская Кинель-Черкасская церковь



Благодаря храму святого Архистратига Михаила Архангельского, построенного на средства двух купцов, Елховского района сохранилось название бывшей деревни Новая Хмелевка, которой сейчас не существует. Но храм сохранился, в наши дни его восстанавливают.

Храм святого Архистратига Архангельского Елховского района



Михайло-Архангельская церковь Клявлинского района была построена в 1840 году на средства прихожан.

В 1931 году была переоборудована под зернохранилище. В годы коллективизации жители как могли защищали свою церковь. Только в 1947 году она была восстановлена и вновь открыта для прихожан. В 1993 году церковь включили в реестр памятников культурного наследия регионального значения

Михайло-Архангельская церковь Клявлинского района



Храм Архангела Михаила в селе Высокое Пестравского района стал настоящей гордостью района. Храм вмещал более 2 000 человек, помещение не отапливалось, но даже в холода внутри было тепло от большого количества людей, посещавшего его.

Здание храма Архангела Михаила в селе Высокое после революции было приспособлено под зернохранилище, но в 1946 году храм открыли вновь. По всем деревням и селам в округе прихожане собирали иконы и церковную утварь. Высокий храм оказался единственным уцелевшим после революции и антирелигиозной борьбы. В настоящее время он действующий.


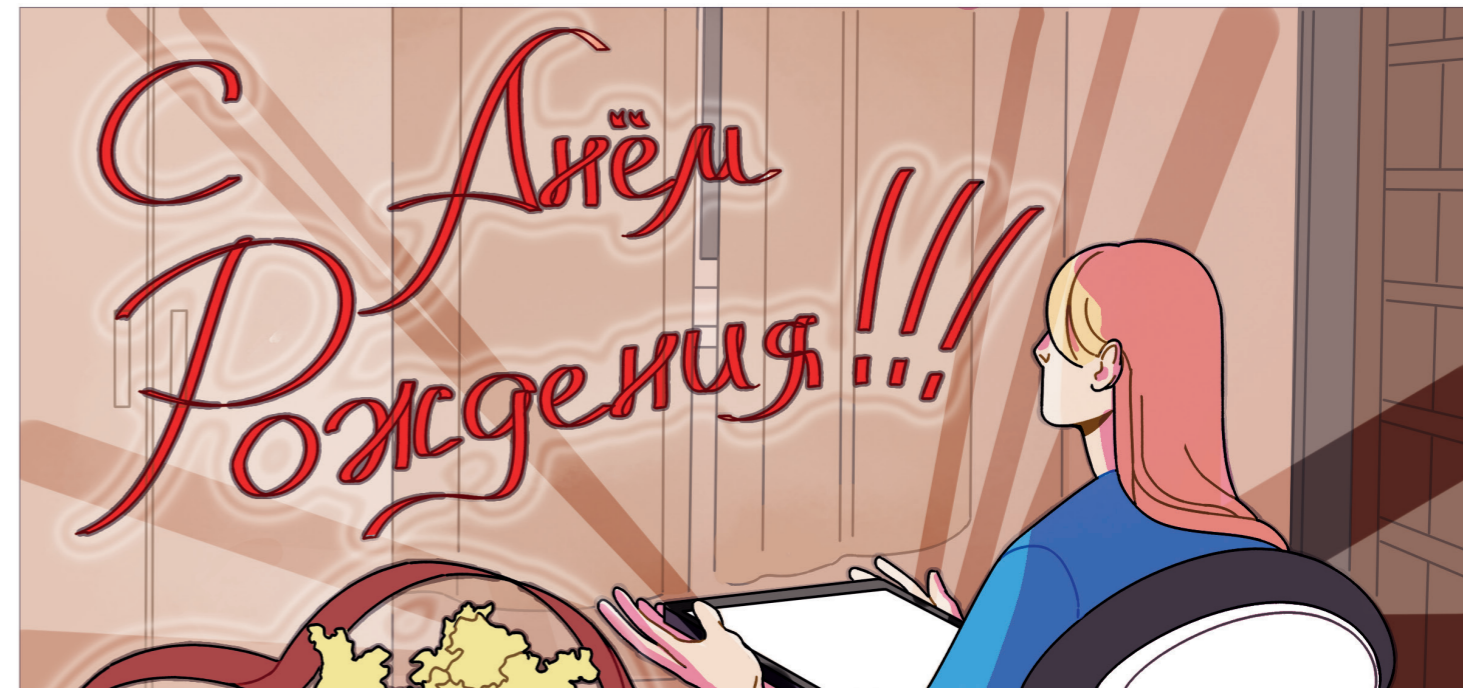
Храм Архангела Михаила Пестравского района



Михайло-Архангельский храм построен в 1871 году жителями села Красные Ключи Похвистневского района.

В XX столетии верующие этого села не только сумели сохранить иконы и церковную утварь, но и послали в Москву ходатаев перед самыми высокими властями о возобновлении богослужений в храме. В столице им помог уроженец Красных Ключей мордовский поэт Артур Осипов, позднее известный в литературных кругах под псевдонимом Артура Моро

Михайло-Архангельский храм Похвистневского района



Ох, так приятно, это самый лучший подарок на день рождения. Жители Самарской губернии могут по праву гордиться не только различными культурными, историческими, архитектурными и природными объектами своего края, но и замечательными людьми, благодаря которым Самарская область продолжает развиваться